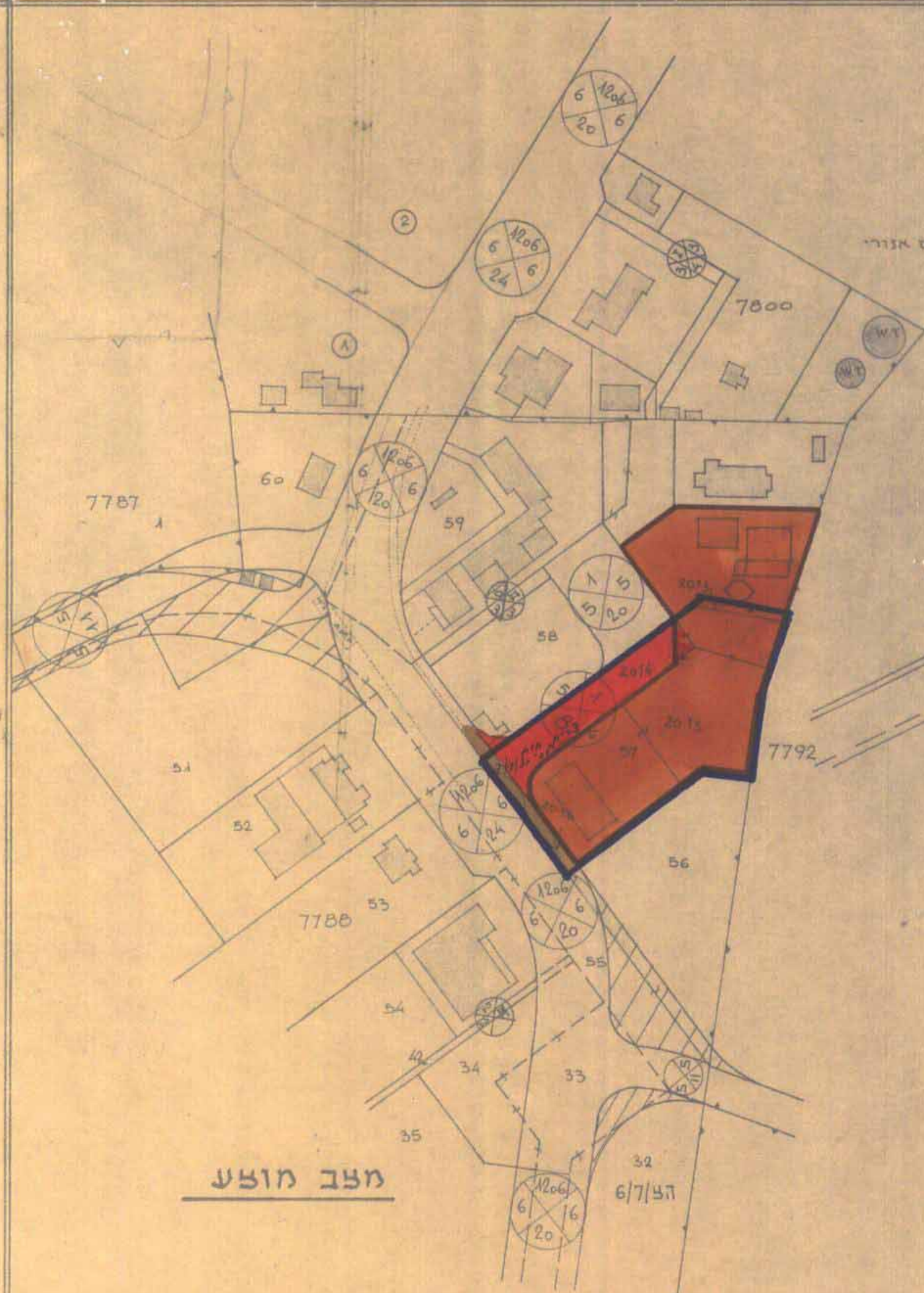


1.8.80

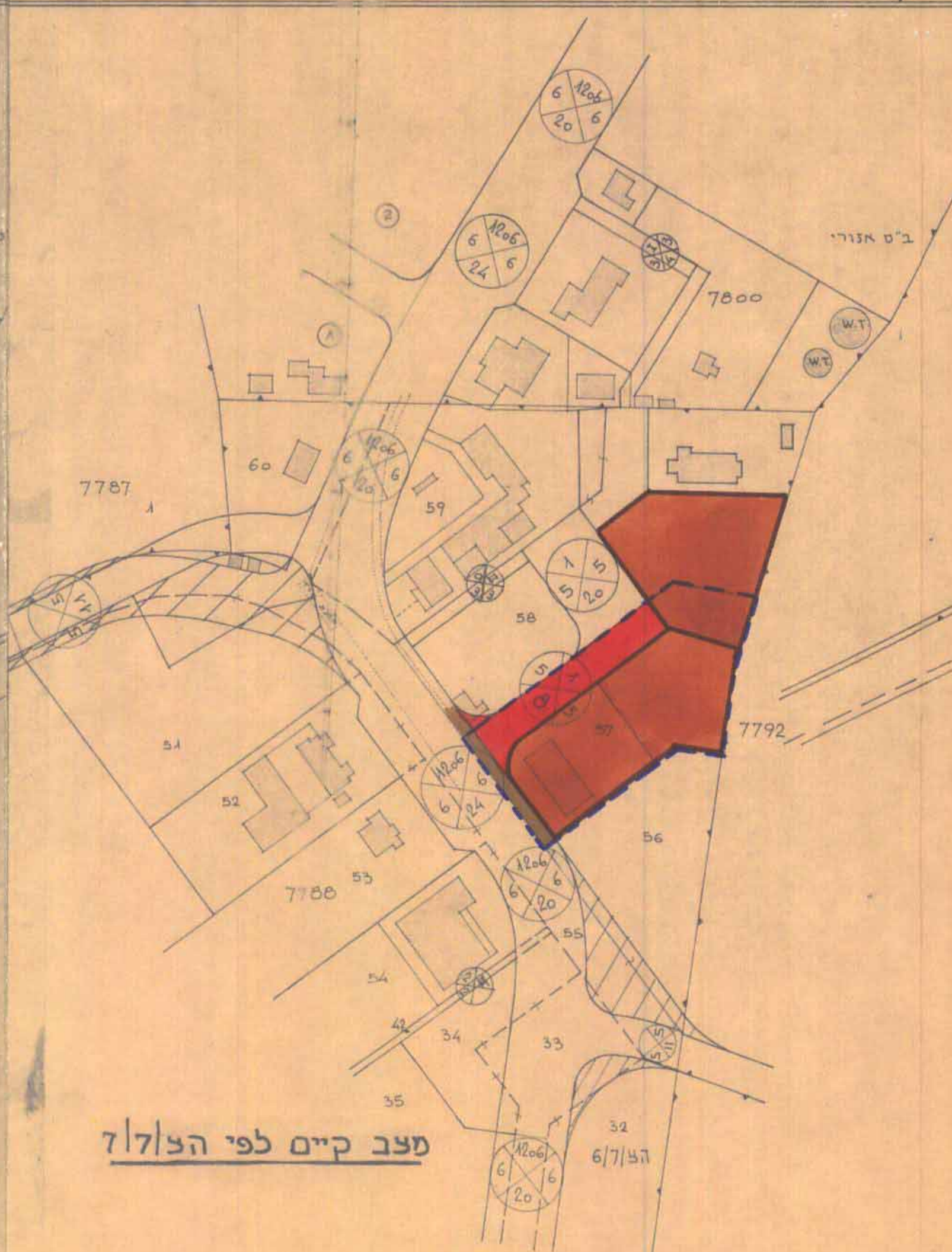
מחוז המרכז
מרחב תכנון מקומי שרונים
נפת השרון
תכנית מכורסת הצ/5-1/א(שנוי ל-הצ/7/ד)

גוש 7788 חלקות 57-58
המבקש: המועצה המקומית תל-מונד
המתכנן: המחלקה טכנית ליד הועדה המקומית
קנה מדה: 1:1.250
בעלי הקרקע: מינהל מקרקעי

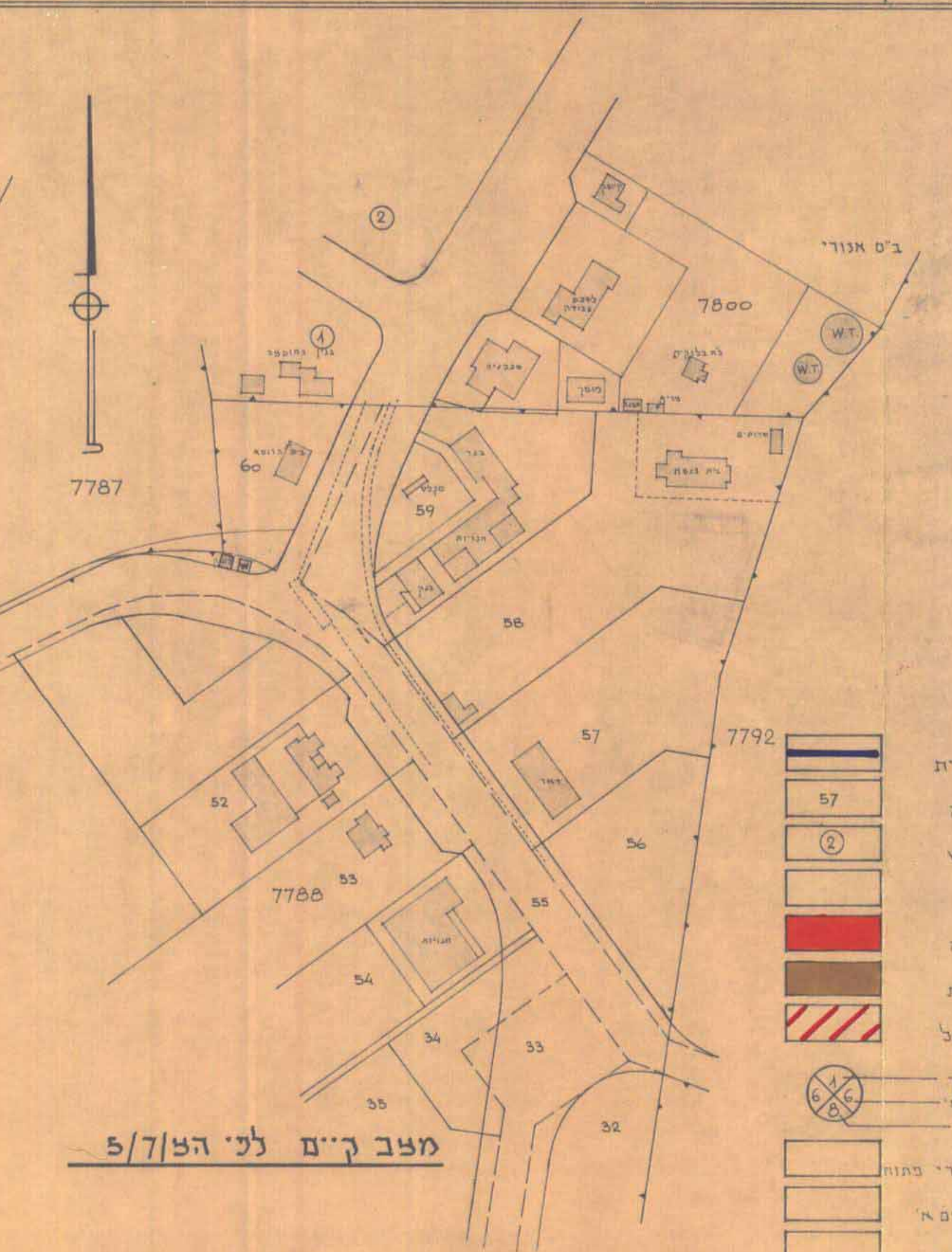
חתימת הרשות:



מצב מוצע



מצב קיים לפי הצ/7/ד



מצב קיים לפי הצ/7/5

- מקרא
- גבול התכנית
 - מספר חלקה
 - מספר גדרש
 - שביל
 - דרך חדשה
 - דרך קיימת
 - דרך לביטול
 - מספר הדרך
 - קו בנין קידמ
 - רוחב הדרך
 - אזור שיבורי בתוח
 - אזור מגורים א'
 - אזור מסחרי
 - חנית מסחרית
 - אזור לבניני שיבור

משרד התכנון והבניה העש"ה - 1965

חוק התכנון והבניה העש"ה - 1965

מחוז: ירושלם

מרחב תכנון מקומי: שרונים

תכנית: א-57-58

מספר תכנית: 4/15/3

מועצה מקומית: תל-מונד

מועצה: תל-מונד

מיוזם על ידי: החלטה לתת תוקף לתכנית המוצעת לעיל.

יושב ראש הועדה: י. ש. רמ

תוקף התכנון והבניה העש"ה - 1965

החלטה המקומית לפי חוק התכנון והבניה העש"ה - 1965

מספר תכנית: 4/15/3

מועצה מקומית: תל-מונד

מועצה: תל-מונד

מיוזם על ידי: החלטה לתת תוקף לתכנית המוצעת לעיל.

יושב ראש הועדה: י. ש. רמ