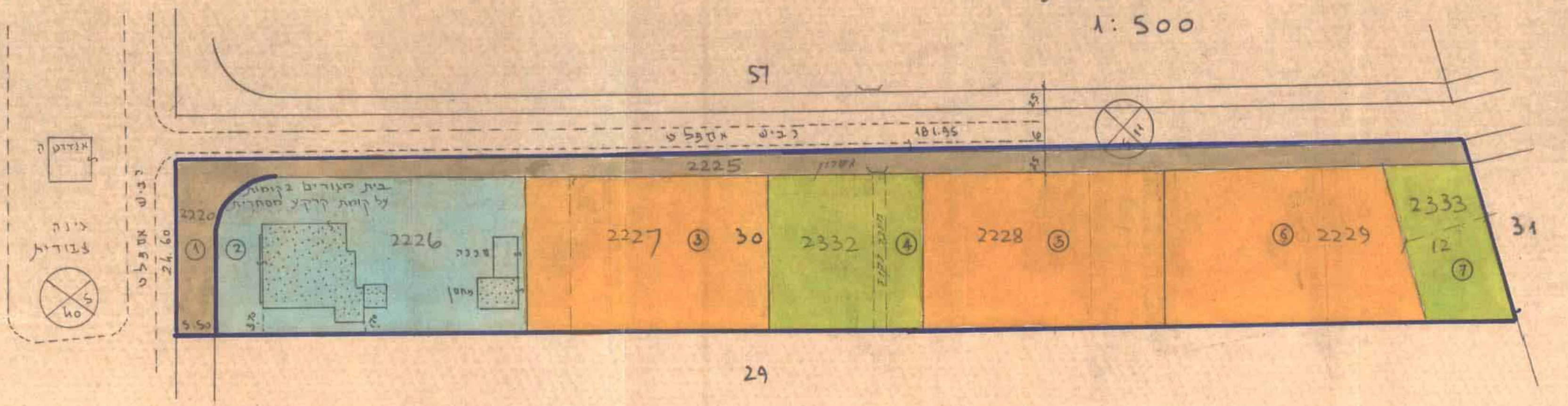
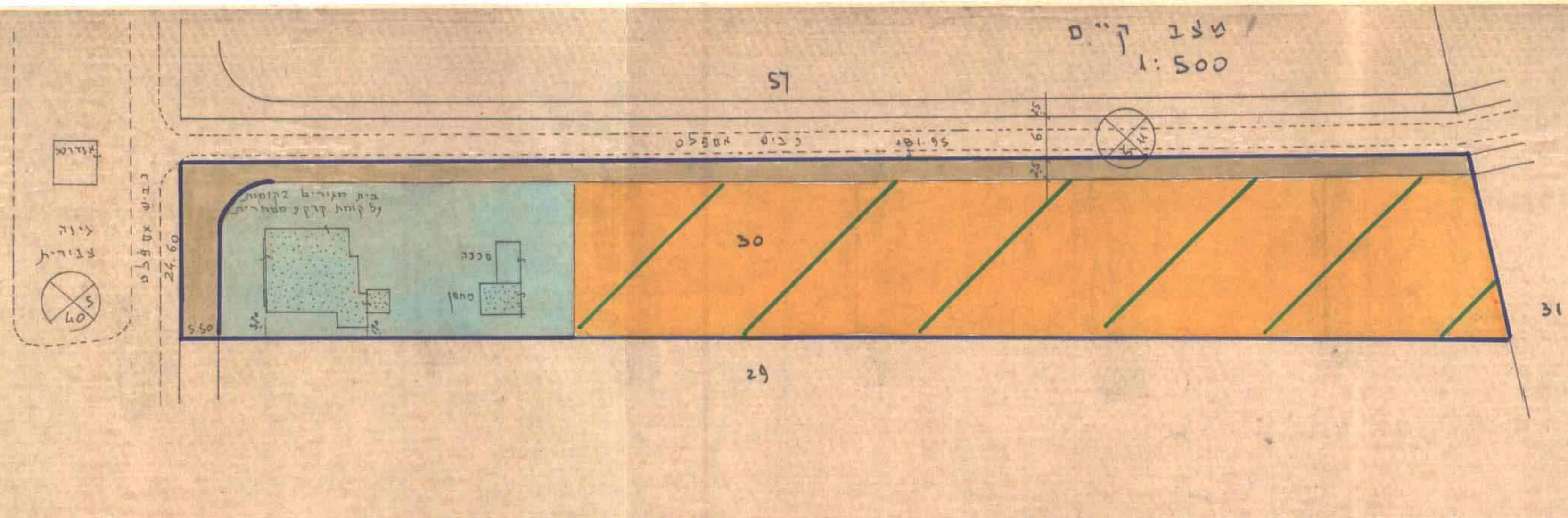


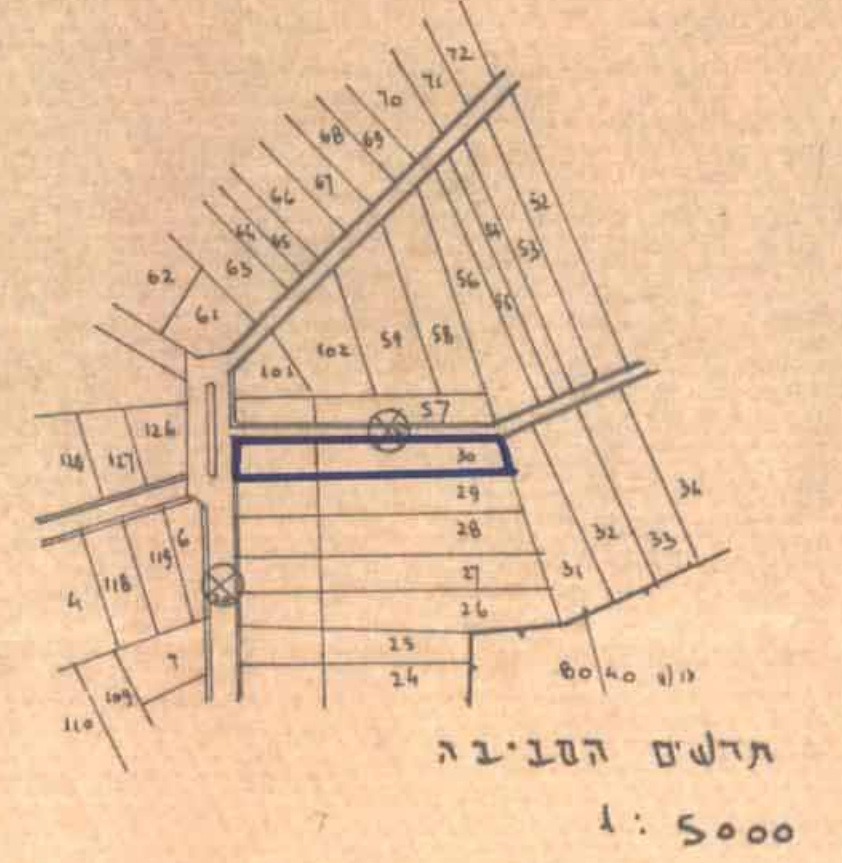
לוא סטחים
חלקה

החלקה	השטח (דונם מט.)	מספר החלקה	סכום
החלקה לדך	0.600	1	2220+2225
חאזים ב	0.935	2	2226
חאזים א	0.750	3	2227
ש.ש	0.475	4	2332
חאזים א	0.750	5	2228
חאזים א	0.750	6	2229
ש.ש	0.330	7	2333
	4.590 (30)		

30.6%	1.405	סה"כ חאזים
20.3%	0.935	סה"כ חאזים ב
49.1%	2.250	סה"כ חאזים א
100%		סה"כ



- מקרא**
- גבול התכנית: גבול התכנית
 - אזור מגורים א': אזור מגורים א'
 - אזור מגורים ב': אזור מגורים ב'
 - אזורים מסחריים: אזורים מסחריים
 - מגורים חקלאיים: מגורים חקלאיים
 - ליבורי בקוח: ליבורי בקוח
 - דרך קיים: דרך קיים
 - ס.ס. חלקה: ס.ס. חלקה
 - מ.ס. מגרש: מ.ס. מגרש
 - מספר הדרך: מספר הדרך
 - קי בנין: קי בנין
 - רוחב הדרך: רוחב הדרך



מחוז: המרכז
מרחב תכנון מקומי "שרונים"
שינוי לתכנית מתאר מס. הצ/4-94/94

נפה: שרון
המקום: קדימה
מועצה מקומית קדימה
גוש 7303
חלקה 30

המבקש: מועצה המקומית קדימה
היוזם: נב"ל
בצל הקרקע: בוגל זאבי
המתכנן: בן ציון לנר מהנדס ומודד מוסמך
שטח התכנית: 4.590
קנה מידה: 1:500
תאריך: 4-11-1986

ועד המקומות לתכנון ובניה
שרונים/עמון השרון
בתאריך: 16-9-1992
מס' תכנית: 336573

חתימת הבולטים: *[Signature]*

משרד הפנים מחוז מרכז
חוק התכנון והבניה תשכ"ה-1965
אישור תכנית מס. 94/4/3
התעדה התעודת לתכנון ולבניה הילושה
ביום: 10.10.89

משרד הפנים מחוז המרכז
חוק התכנון והבניה תשכ"ה-1965
אישור תכנית מס. 94/4/3
התכנית מאושרת מכח
סעיף 108(ג) לחוק
תאריך: 10.10.89