נספח טופוגרפית

מצב קיים קנ"מ 1:500

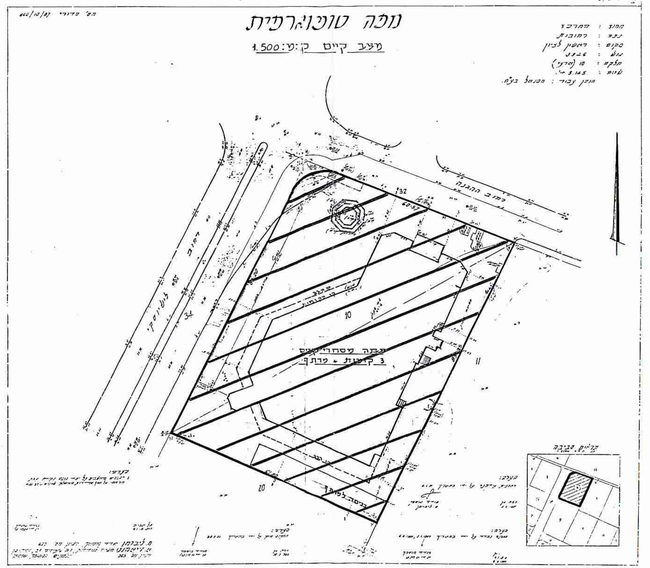

נספח טופוגרפית

מצב מוצע קנ"מ 1:500

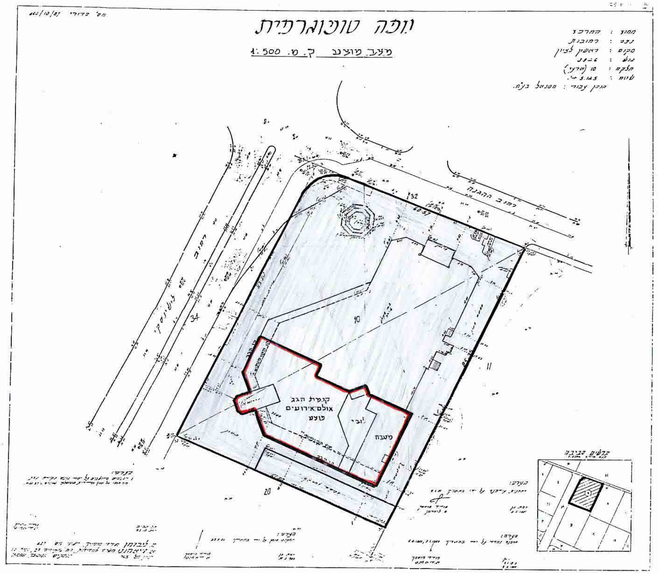

תרשים הסביבה קנ"מ 1:2500

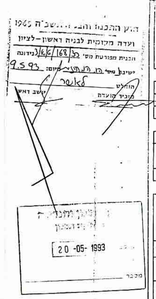

מחוז	תל אביב
נפה	תל אביב
מקומות	ת"א-יפו
גושים	
גוש	6135
חלקה	128 (מחולקת)
שטח התכנית במ"ר	5145
שינויים	
הערות לתכנית והוראותיה	
שם התכנית	תא/מק/
מספר התכנית	
סוג התכנית	
מהנדס המחלקה המקצועית	אינג' יתיר
קנה המידה	1:500
תאריך	2.9.96

נמסר לתיק בניין בתאריך 3.11.96

הוגש להפקדה ועדה מקומית לתכנון ובניה תל אביב יפו 1965
בישיבתה מיום 3/6/1996 החליטה
ועדה מקומית לתכנון ראשון-לציון
בישיבתה מספר 96/6 מיום 3/6/1996 החליטה
שר הפנים בהתאם לסמכותו לפי סעיף 109 לחוק התכנון והבניה, תשכ"ה 1965
מר אהרון מגדל יו"ר הועדה המקומית
מר שלמה גזית מזכיר הועדה המקומית

נמסר לתיק בניין בתאריך 3/6/1996

אישור הפקדת תכנית מקומית מספר תא/מק/
תאריך הפקדתה בעתון הרשמי
תאריך הפקדתה בעתון יומי
יו"ר הועדה המקומית

גבול התכנית	
קו כחול	
אזור מגורים	
אזור תעשיה מיוחד	
סביבה מוצעת	

הוראות

בעל הקרקע	
מחבר התכנית	

מס' החלקה	שטח	שטחים מצב קיים: מס' הקומות	שטח נטו מ"ר	אחוזי בניה	שטחים מצב מוצע: שטח ברוטו	שטח נטו	אחוזי בניה
10	5145	ק. קרקע	1234.9	24.0 %	לא כולל עמדרים ושרותים		
		ק. ביניים	1190.7	23.1 %			
		קומה א	1239.4	23.7 %			
		קומה ב	1289.6	25.0 %			
		קומה ג			840.	735.0	14.2
סה"כ			4954.6	95.8 %	8400	735.0	14.2

סה"כ % בנוי 110. %