

ועדה מקומית לתכנון ובנייה
 ת.ד. 2318
 28-11-1988
 הוצאת תכנון - הכרזת ציט' 58/88

מחוז המרכז
 מרחב תכנון מקומי הדרים
 תכנית מתאר מקומית מס' הר/88/ו'ח'
 שינוי לתכנית מס' הר/88/ו'
 הנפה: פתח תקוה
 המקום: הוד-השרון רח' ישרון.
 גוש: 6455

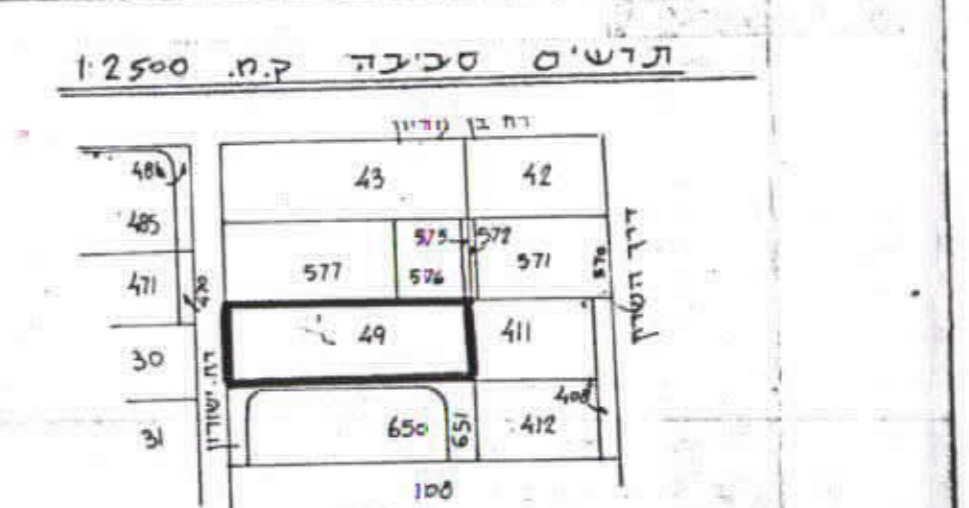
חלקה: 49, 651 (חלק)
 שטח התכנית: 2318 דונם
 היוזם: הועדה המקומית לתכנון ובנייה הדרים, ובעלי הקרקע
 בעלי הקרקע: דוקסמן, ע.מילר, ע.ד.אום ועיריית הוד השרון
 המתכנן: ימרוז-ד.מאירי - אדריכלים
 ק.מ.: 1:250, 1:250
 המבצעים: בעלי הקרקע ועיריית הוד השרון

מקרא:

- גבול התכנית
- דרך קיימת-מאושרת לפי ת"מ ורפה
- דרך חדשה
- מספר דרך
- קו בנין
- רחב דרך
- אזור מגורים ל מיוחד
- הניה צבורית מוגנת
- דרך קיימת ומאושרת לנסיעה
- מבנים להריסה
- שביל צבורי מוצע
- אזור מגורים ל

מספר התכנית: 2318
 ת.ד. 2318
 28-11-1988
 הוצאת תכנון - הכרזת ציט' 58/88

חוק התכנון והבניה תשי"ב-1965
 הועדה המקומית לתכנון ובניה הדרים
 ת.ד. 2318
 28-11-1988
 הוצאת תכנון - הכרזת ציט' 58/88

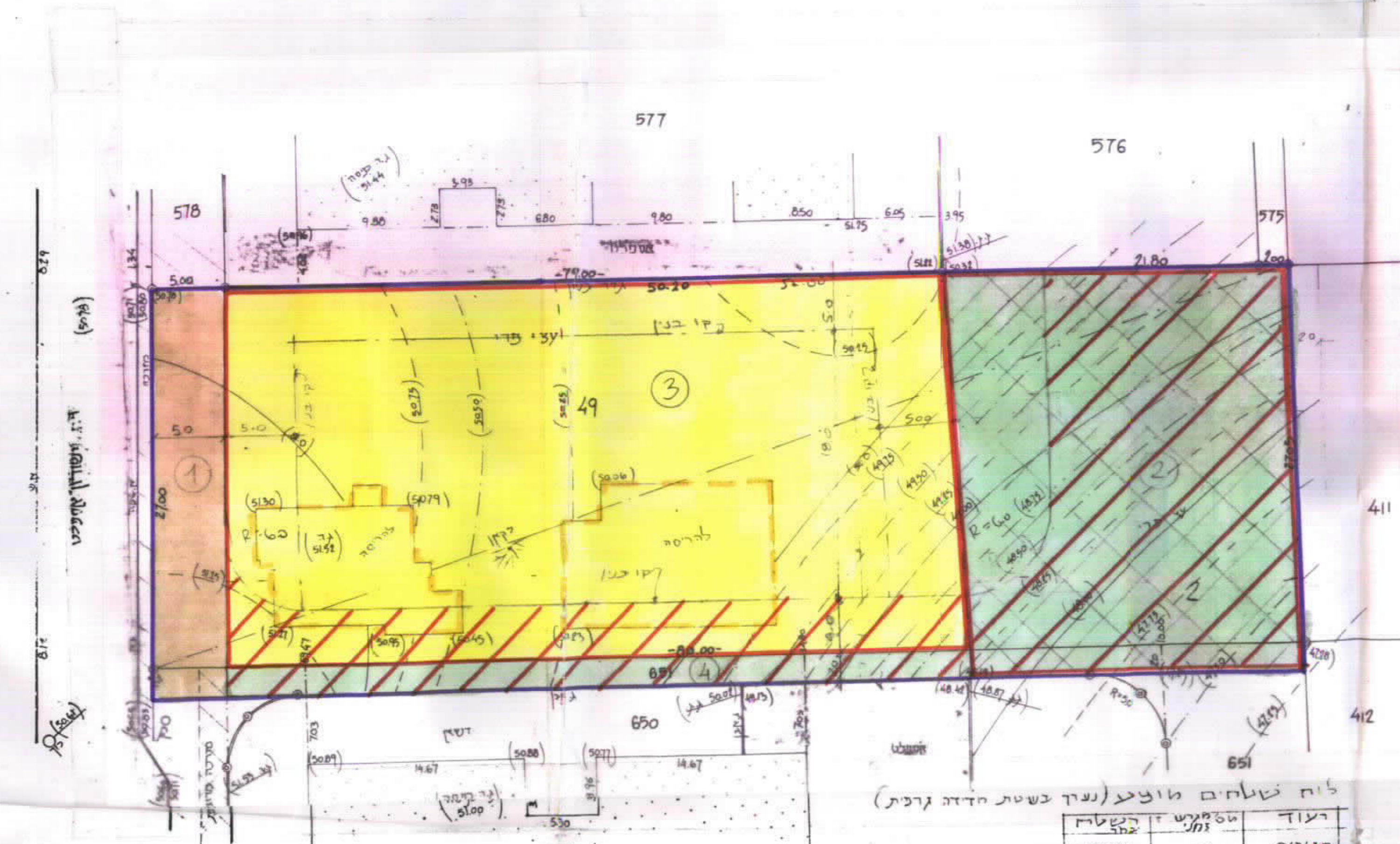
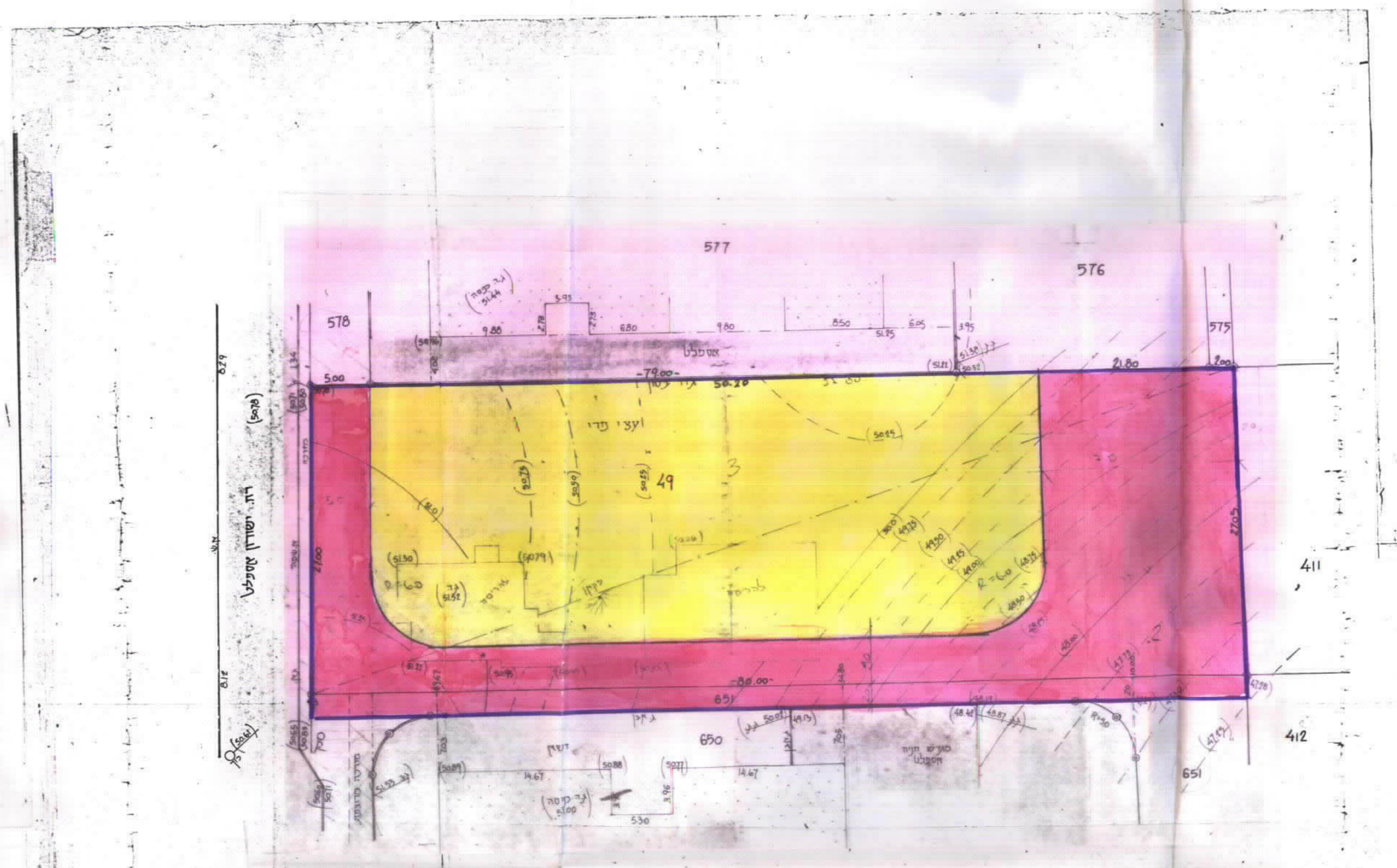


לוח שטחים קיים

יעד	מס' חלקה	השטח
מגורים	(3 זמני) 49 (חלק)	1310
דרך	(2 זמני) 49 (חלק)	848
דרך	651 (חלק)	160
סה"כ		2318

לנעדך בשיטת חידדה גרפית

מצב קיים 1:250
 (לפי הר/88/ו'ח')



לוח נטחים אוטוב (נעדך בשיטת חידדה גרפית)

יעד	מס' חלקה	השטח
מגורים	49	1379
דרך	49	145
שטח מושלם	49	687.1
סה"כ		2318

מצב כוונת 1:250