

מרחב תכנון מקומי ראשון לציון
 תכנית מתאר מקומית ה.צ. 40/5/1
 תקון לתכנית מתאר ה.צ. 1/1

מס' תכנית: 40/5/1
 מס' תיקון: 1/1
 תאריך: 23-02-1989

מחוז המרכז
 נפה רחובות
 עיר ראשון לציון
 גוש 3926
 חלקה 240.262

הועדה המקומית לתכנון ובניה ראשלי'צ
 המתכנן מ.ד. מהנדס העיר ראשלי'צ
 שטח התכנית

מס' תכנית: 40/5/1
 מס' תיקון: 1/1
 תאריך: 23-02-1989
 חתום: [Signature]

מקרא

- [Blue line]
- [Green line]
- [Red line]
- [Orange line]
- [Dark Orange line]

גבול התכנית
 גבול גוש
 אזור מגורים ג'
 שביל להולכי רגל
 דרך או חניה מוצעת
 דרך קיימת
 בנין להריסה
 אזור מגורים מיוחד
 שטח לבנין צמוד

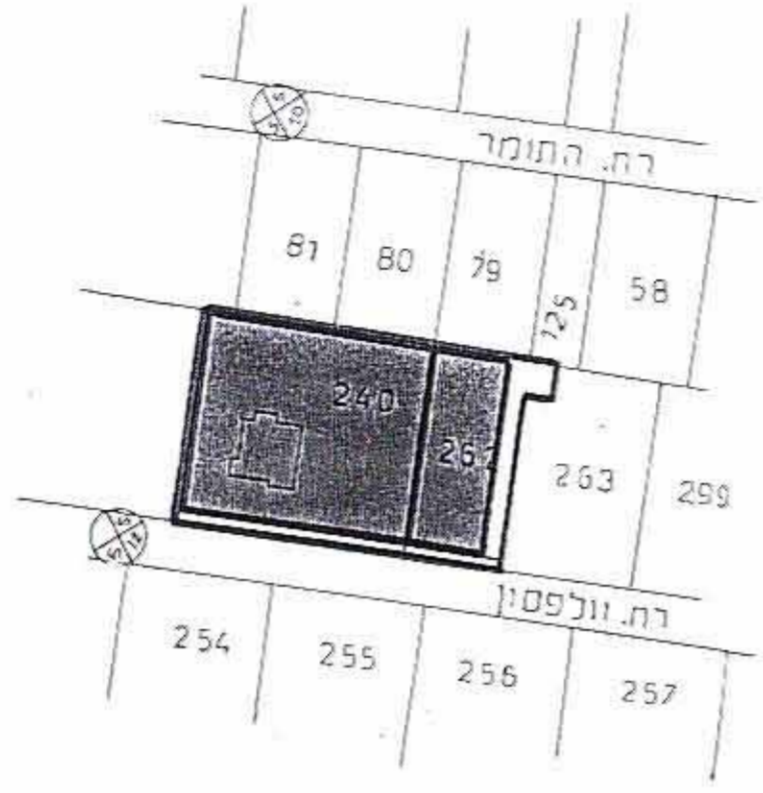
אזור וסביבתו
 מחלקת תכנון
 תאריך: 23-02-1989

יעדן יזיאל, עיר ומועצה
 רח' התכנון ופיקוח על תל אביב
 פ"י סיון

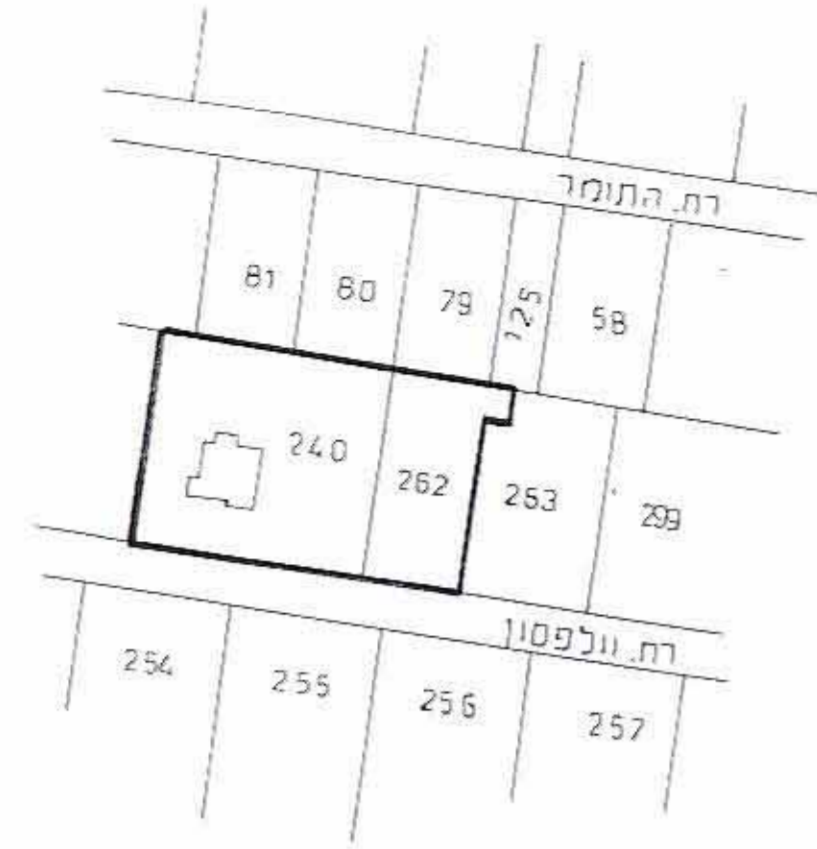
מ.ד. מהנדס העיר
 תאריך: 23-02-1989
 שורטט מ"י קושניר יעל



מצב מוצע
 ק.מ. 1:250



מצב לפי ה.צ. 1/5
 ק.מ. 1:250



מצב קיים
 ק.מ. 1:250

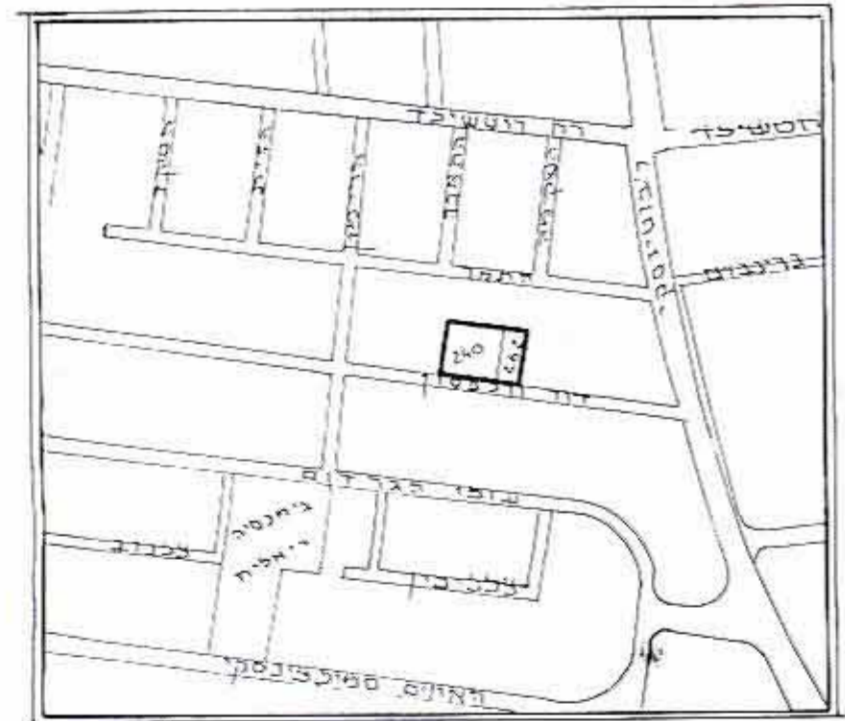
מצב מוצע

1. אחד

מס. החלקה	שטח	%	יעוד
240	1,346		
262	0,600		
(1)	1,946		

2. חלוקה

מס. החלקה	שטח	%	יעוד
2	1,297	66.65%	מגורים
3	0,423		ש.ב.צ.
4	0,118	6.49%	שבי"ל
5	0,108	3.335%	דרך
(1)	1,946		



תרשים הסביבה ק.מ. 1:5000