

✓ מרחב תכנון מקומי עמק חפר
 ✓ תכנית מפורטת מס. ע.ה. 4/69/ משנה 4
קבוצת מעברות
 שינוי לתכנית ע.ה. 4/69/ משנה 4
 משרד התכנון והבניה תשכ"ח - 1968
 ענף מקומית לתכנון ולבניה עמק חפר
 שינוי תכנית מתאר מס' 5169/96
 בשינוי מס' 18
 מיום 22.12.1992
 מהות: להמליץ בפני הוועדה המחוזית
 לאשר את התכנית
 סוכני
 יונתן

מצב מוצע
 1:2500

מחוז: המרכז
 נפה: השרון
 מקום: קבוצת מעברות
 בעל הקרקע: מנהל מקרקעי ישראל
 היזם: קבוצת מעברות
 המתכנן: המה' הטכנית של קבוצת השוה"צ
 הניש' התכנית הועדה המקומית לתכנון ולבניה
 גושים: 8360 ✓
 חלקי חלוקת: 15-14, 12-0, 3-1
 קנה מידה: 1:2500
 שטח התכנית: כ-576 דונם בקרוב

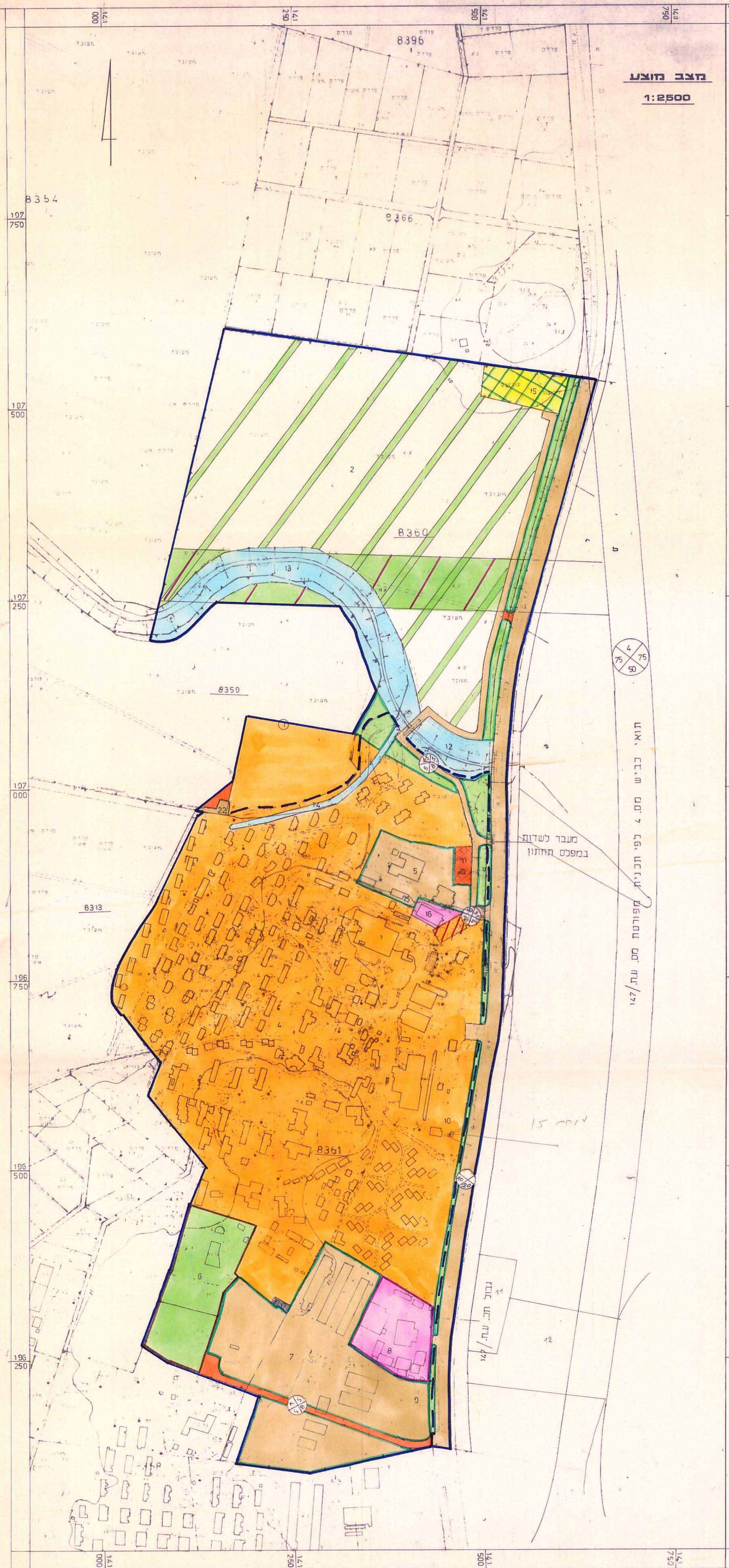
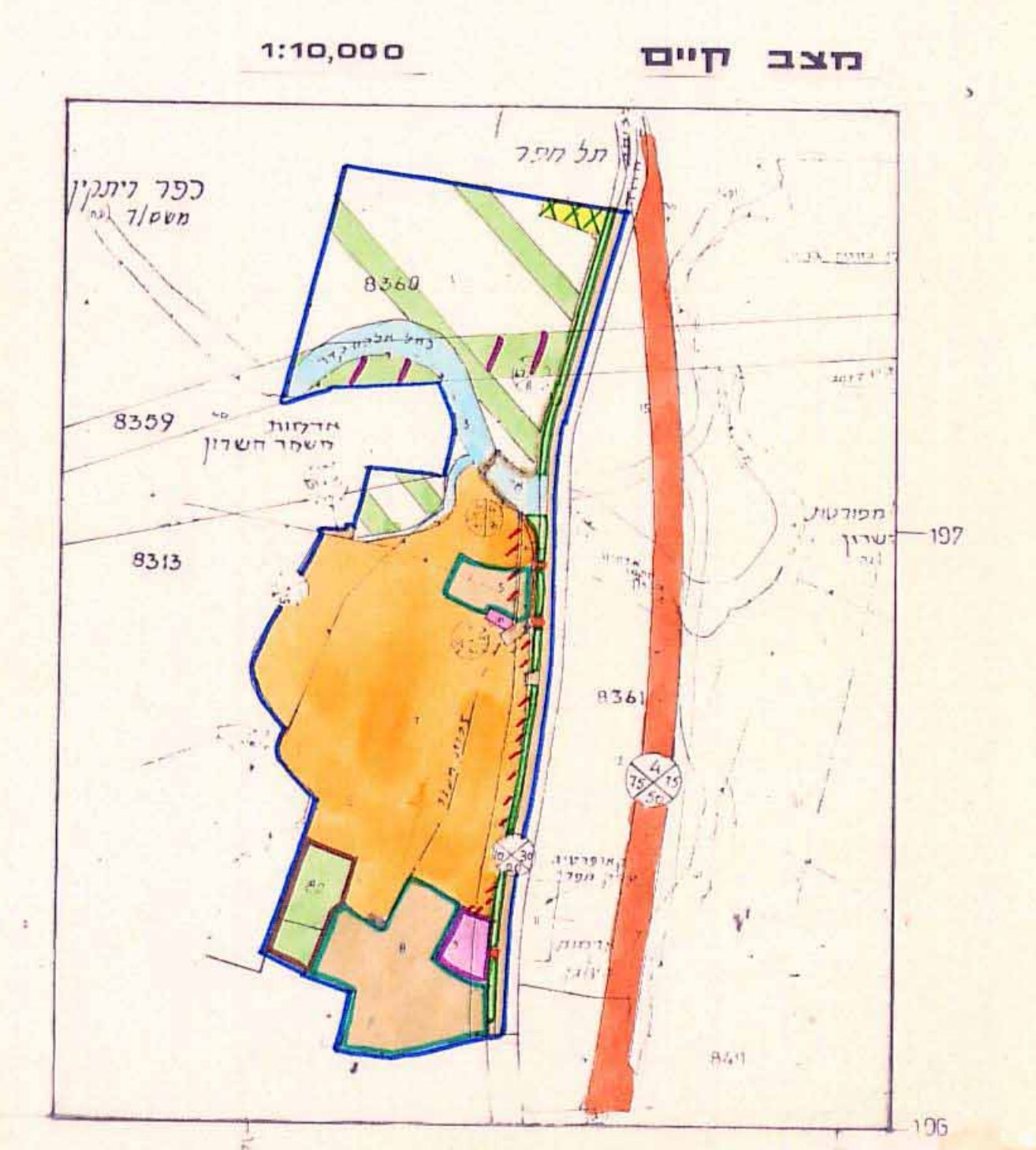
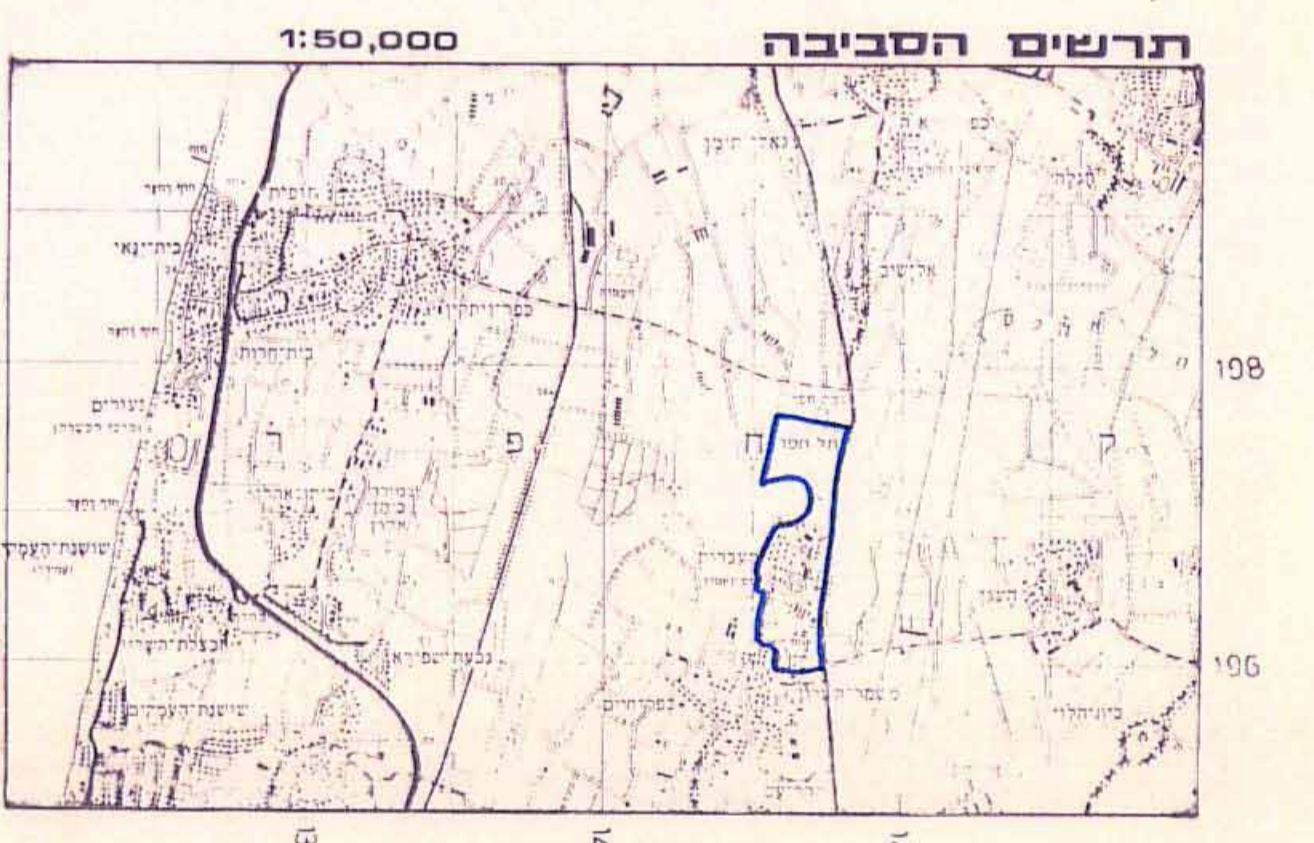
מקרא

נבדק וניתן להפקיד ג.אש.
 החלטת הוועדה המחוזית / מוע"מ מיום 22.12.92

השטח בדונם	קיים	מוצע	השטח בדונם	קיים	מוצע
240,3	230,0	✓	240,3	230,0	✓
1,4	1,4	✓	1,4	1,4	✓
63,9	66,4	✓	63,9	66,4	✓
18,8	15,6	✓	18,8	15,6	✓
157,0	170,0	✓	157,0	170,0	✓
8,0	8,0	✓	8,0	8,0	✓
15,6	15,6	✓	15,6	15,6	✓
5,0	5,0	✓	5,0	5,0	✓
29,0	30,0	✓	29,0	30,0	✓
0,2	0,2	✓	0,2	0,2	✓
37,0	34,0	✓	37,0	34,0	✓
576,2	576,2	✓	576,2	576,2	✓

- אזור מגורים
- אזור רענון
- אזור מבני השוק
- שטח פרטי פתוח
- אזור חקלאי
- אזור קלאכה תעשייה
- אזור ספורט
- בית עלמין
- נחל
- פרוידור השמל
- מתקני מים
- דרך קיימת
- דרך מוצעת

מספר הדרך
 קו בין
 רוחב הדרך
 דרך לביטול



מס. ש.י.ב. יא.ח. ל. מס. תכנית מפורטת מס. עת. 147/