

מדגם תכנון מקומי הועדה המקומית לתכנון ובניה

ראשון - לציון

תכנית מפורטת מס רצ/1/13/3

שני מס: לתכנית מתאר רצ

מס' התכנון והבניה תשכ"ה-1965
מס' התכנון והבניה תשכ"ה-1965
מס' התכנון והבניה תשכ"ה-1965

מס' התכנון והבניה תשכ"ה-1965
מס' התכנון והבניה תשכ"ה-1965

מס' התכנון והבניה תשכ"ה-1965
מס' התכנון והבניה תשכ"ה-1965

מס' התכנון והבניה תשכ"ה-1965
מס' התכנון והבניה תשכ"ה-1965

מס' התכנון והבניה תשכ"ה-1965

מס' התכנון והבניה תשכ"ה-1965

מס' התכנון והבניה תשכ"ה-1965

מס' התכנון והבניה תשכ"ה-1965

גוש 6286: 2, 3 חלקה 22, חלקה 24, חלקה 19, 129-121
גוש 3930: 4, 6, 63 חלקה 65, חלקה 67, 131-132, 233-237, 247 חלקה
253-259, 299 חלקה, 300, 304, 306 חלקה

1:1250

הועדה המקומית לתכנון ובניה ראשון



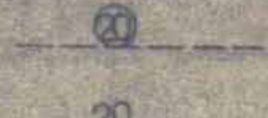




















יבד: מסטצקין אדריכלים ובוני שרים בע"מ

שוניים

128004 דג

מחוז
נפה
עיר
רחובות
גושים:
וחלקות
קנ"מ
היוזם:
המתכננים:
בעל הקרקע
שטח התכנית

מקרא:

-  גבול תכנית
-  גבול גוש ומספרו
-  גבול תכנית מאושרת
-  גבול חלקה ק"מ ומספרה
-  גבול חלקה מוצעת ומספרה
-  דרך ק"מ
-  דרך מוצעת או הרחבת דרך קיימת
-  דרך לביטול
-  אזור תקנ"א
-  אזור מגורים ג'
-  אזור מגורים ב'
-  אזור מגורים א'
-  אזור מסחרי
-  אזור לשקום
-  ענפי ציבורי פתוח
-  שטח לבנין ציבורי
-  שביל הולכי רגל/דרך משולבת (דרך הולנדית)
-  שטח כרה פרצלציה
-  מבנה קיים
-  מבנה מוצע
-  מס דרך
-  קו בנין
-  יוחב דרך

התייחסות

מס' התכנון והבניה תשכ"ה-1965
מס' התכנון והבניה תשכ"ה-1965