

שרונים / לב הארץ
 תכנית רח"ש שנתמכה 5.10.1993
 16-11-1993
 נתקבל
 תחילה
 מס' 2

מחוז המרכז
 מידת תכנון מקומי שדונים
 תכנית מפורשת ה/4-109/109, שנוי למתאר ה/130
 המבקש: המועצה המקומית קדימה
 והועדה המקומית שדונים
 המתכנן: המחלקה הטכנית של הועדה המקומית
 בעל הקרקע: פרטיים
 גוש: 3036 חלקה 57
 קנה מידה: 1:500
 שטח התכנית: 4,399
 חלמת הדעות:

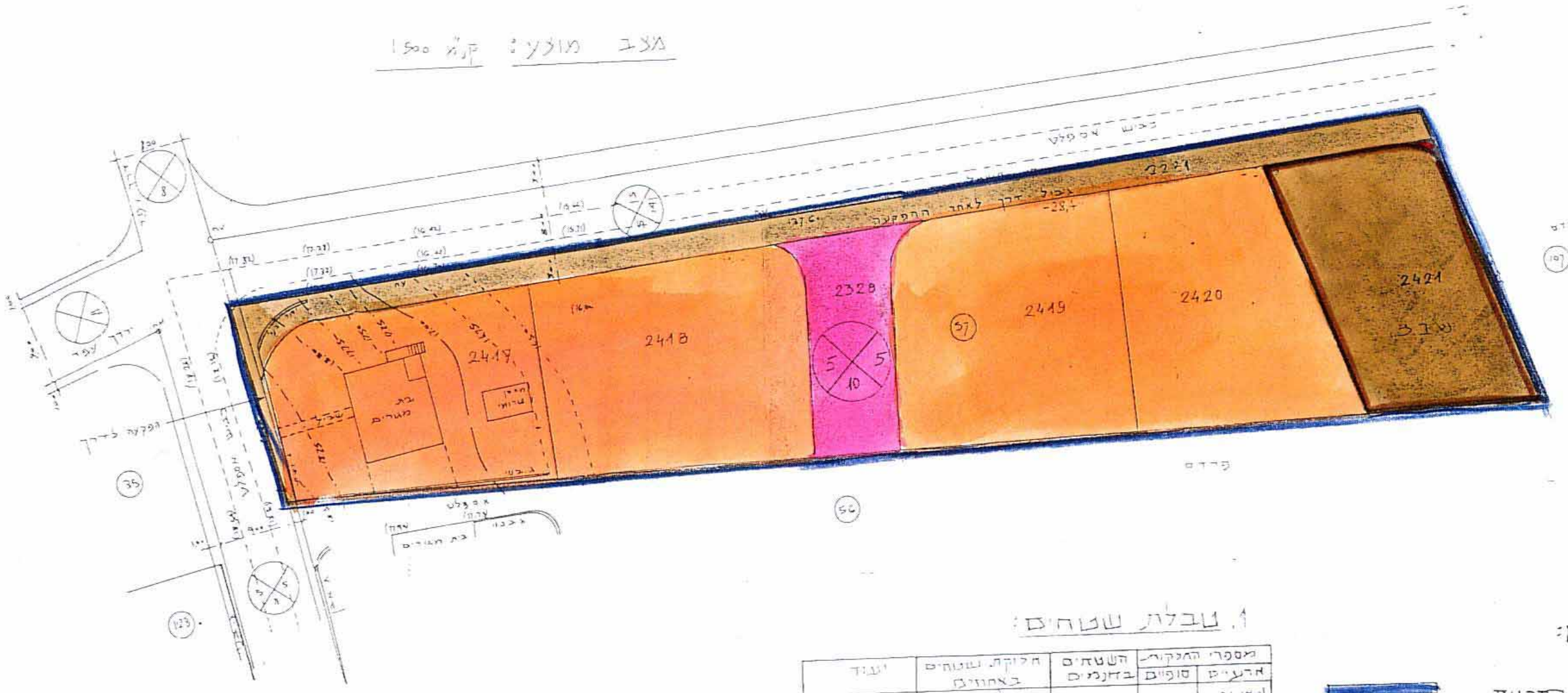
מס' היחידים
 08-12-1993
 נתקבל
 תאריך: 89
 יום: 91
 חלמה: 19
 כרך: 1032

משרד הבנייה ניהול מרכז
 חסי המבנות המכה-1989
 אישור תכנית מס. 109/109
 הועדה המקומית לתכנון ולבניה והחלטת
 ביום 28.7.93 לאשר את התכנית.
 יו"ר הועדה המקומית

חוק התכנון והבניה, תשכ"ח-1968
 תוספת סמכות לתכנון ולבניה "שדונים" ל-109
 109/109
 28.7.93
 28.7.93
 יו"ר הועדה המקומית

נבדק וניתן להפקיד / נאשר
 החלטת הועדה המחוזית / משנה מיום 28.7.93
 חאריז

מצב מוצע: ק"מ 1:500



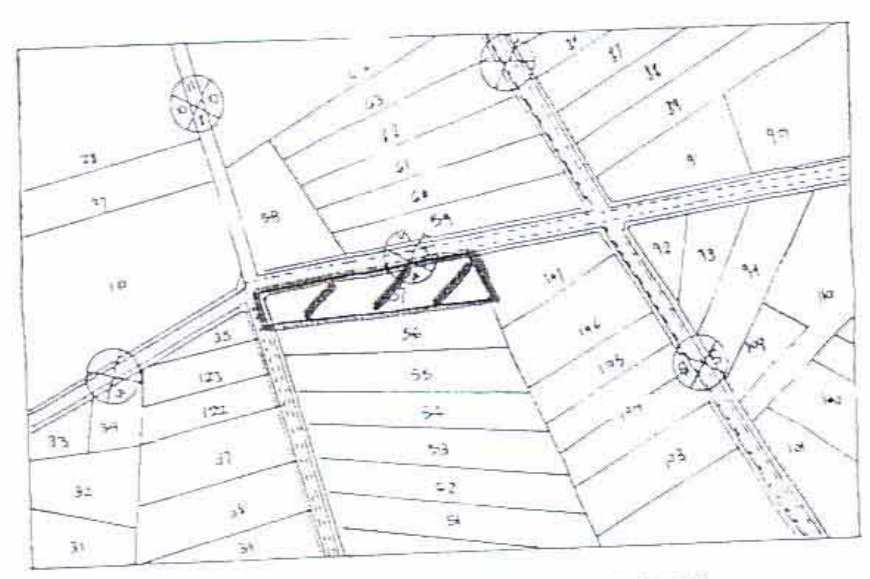
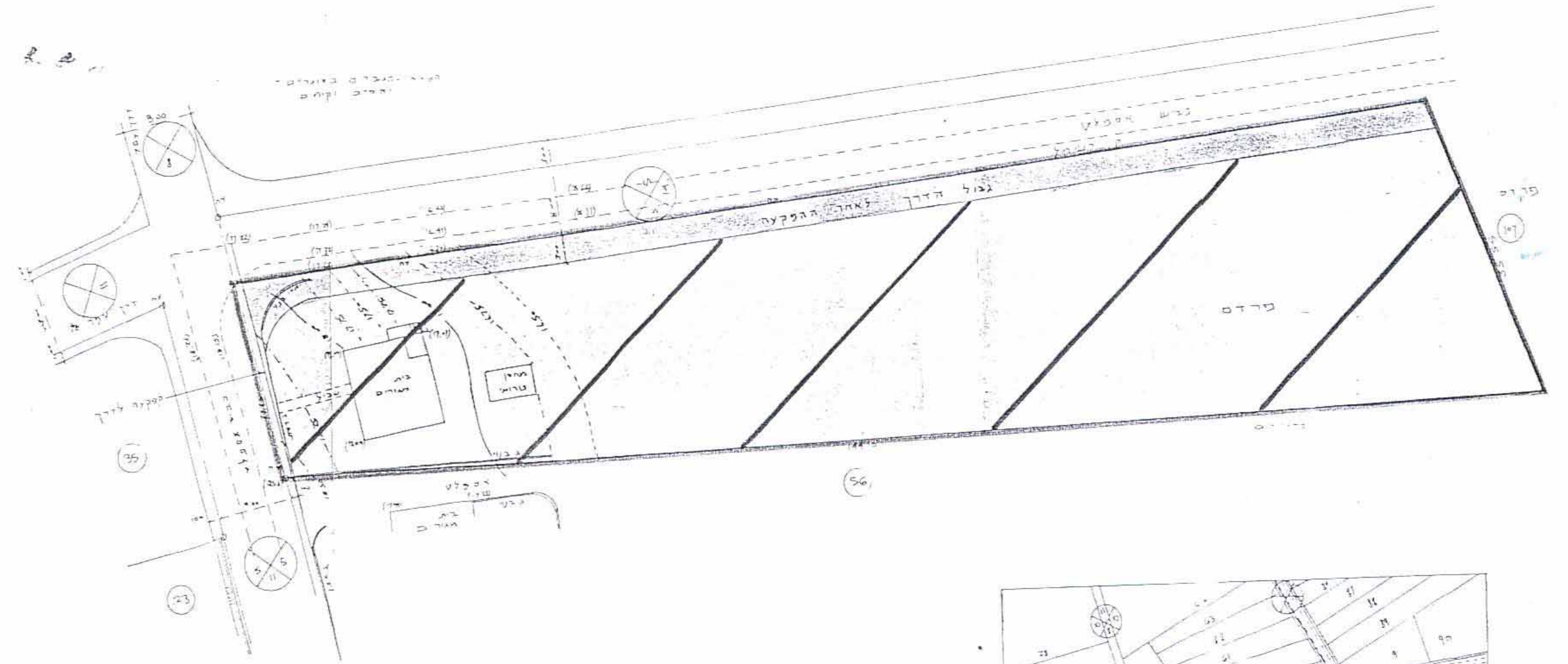
1. טבלת שטחים

מספר התכנית	שטחם	חלקת שטחים	יחיד
2421	2700	באחוזים	מגורים 4
2420	4234	מ"ר	הפקעות
2418	3991	מ"ר	סה

- מקדא:
- גבול התכנית
 - דרך קימת
 - אזור מגורים א'
 - שטח לבדי
 - אזור מגורים חקלאי
 - דרך חופעת

השרטוט נמשך גרפית בלבד

מצב קיים: ק"מ 1:500



תרשים הסביבה
 1:5000
 מס' 109 והסת הגוש