




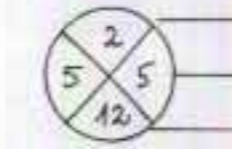






4945
16.1.78
19/126/3

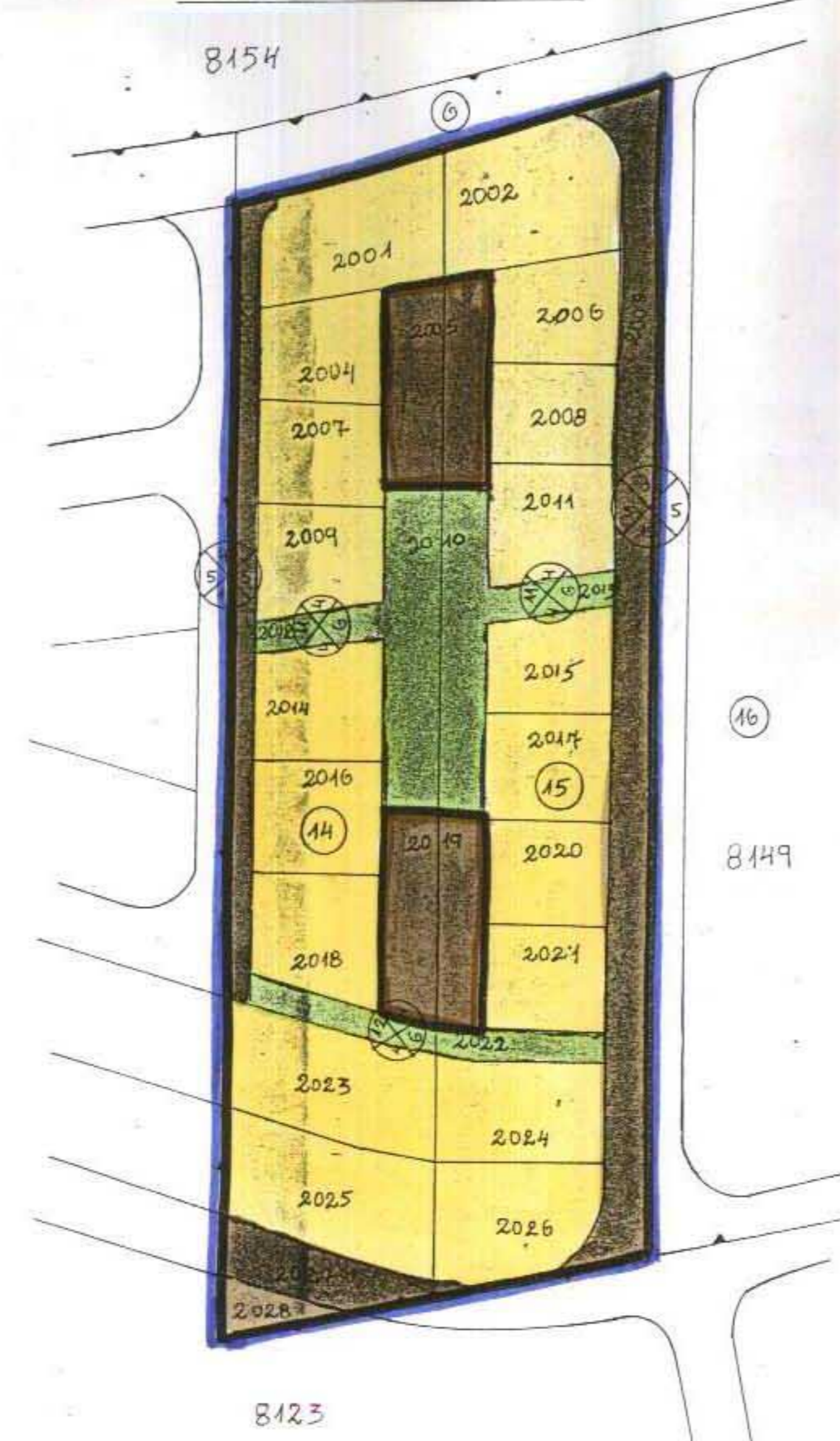
מחוז המרכז
מרחב תכנון מקומי שרונים
מועצה מקומית כפר יונה
תכנית מפורטת הצ/126/19 (תיקון להצ/126/12)
בעל הקרקע : מנהל מקרקעי ישראל ופרטנים
המבקש : המועצה המקומית כפר יונה
המתכנן : המחלקה הטכנית ליד הועדה המקומית

גוש 8149 חלקות 15,14
תאריך : אוגוסט 1977
קנה מידה : 1:1,250

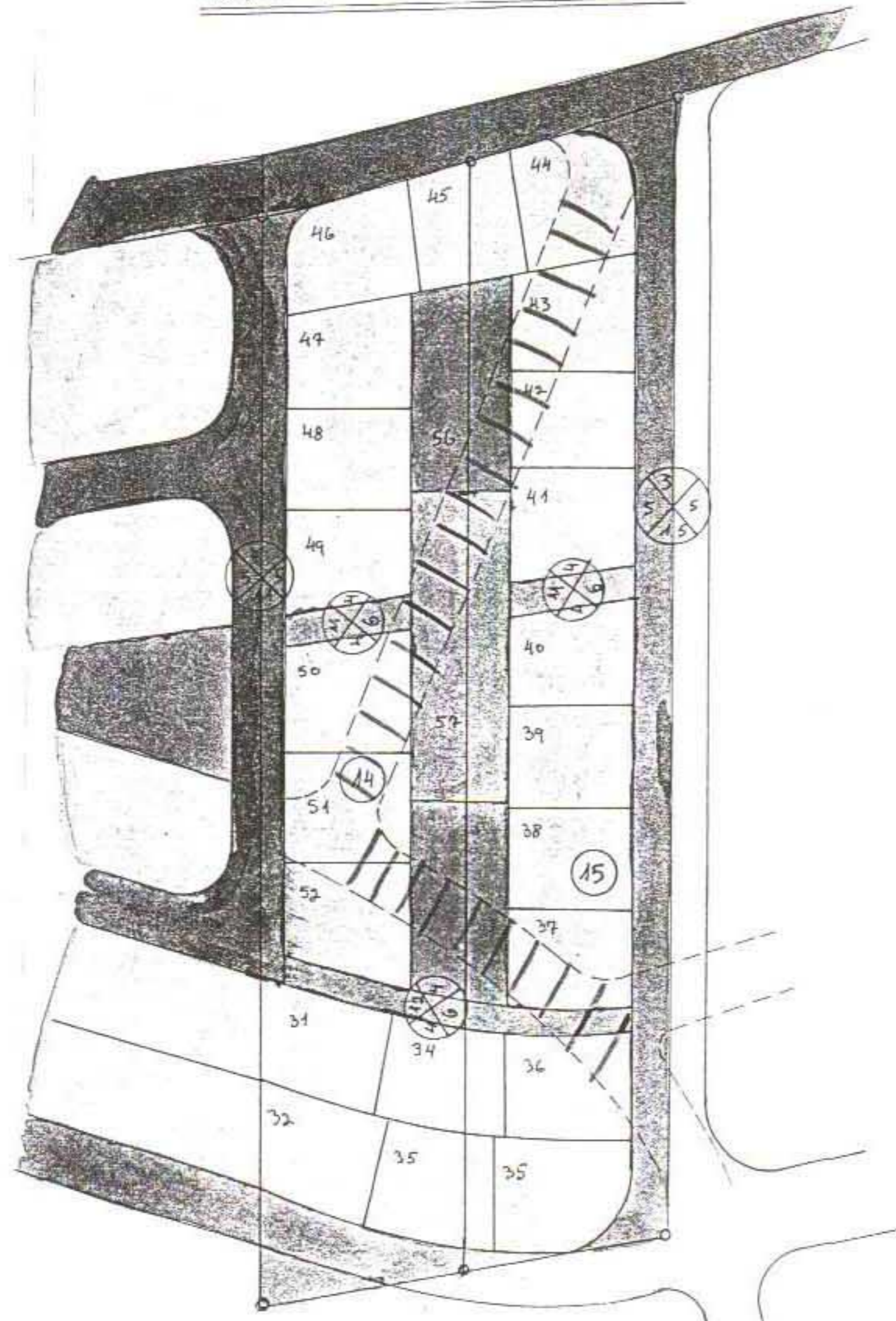
חתימת הרשות המקומית:

- מקרא**
-  דרך קיימת
 -  דרך לביטול
 -  שביל
 -  חגורים א'
 -  ציבוי פתוח
 -  מס' הדרך
קו בנין
יחבב הדרך
 -  גבול התכנית
 -  בניני ציבוד
 -  מס' חלקה
 -  מס' חרש
חרעי

תכנית מוצעת 1:1,250



מצב קיים לפי הצ/126/12



משרד הפנים
חוק החכנון והבניה חשביה-1965

מחוז: _____
מרחב תכנון מקומי: _____
תכנית: _____
הועדה המקומית כפר יונה
מס' חלקה: _____
מס' חרש: _____
מס' חרעי: _____
יזם ראש הועדה: _____

חוק החכנון והבניה חשביה-1965

מס' חלקה: 19/126/3
מס' חרש: _____
מס' חרעי: _____
יזם ראש הועדה: _____

נאודע-ניהול ומידע מקרקעין ונכסים בע"מ
אימות אישור
אושרה לתוקף ע"י ועדה מקומית
שם: _____
חתימה: _____