

25.6.78

### מחוז המרכז

מרחב תכנון מקומי שרונים

תוכנית מפורטת הצ/130/28 (תיקון להצ/130 ולתוכנית ועדת תאום 3/17/1)

המבקש: מועצה מקומית קדימה

המתכנן: מחלקה טכנית של הועדה המקומית






בעלי הקרקע: מנהל מקרקעי ישראל

גוש: 7815 חלק מחלקות 296-299

תאריך: דצמבר 77

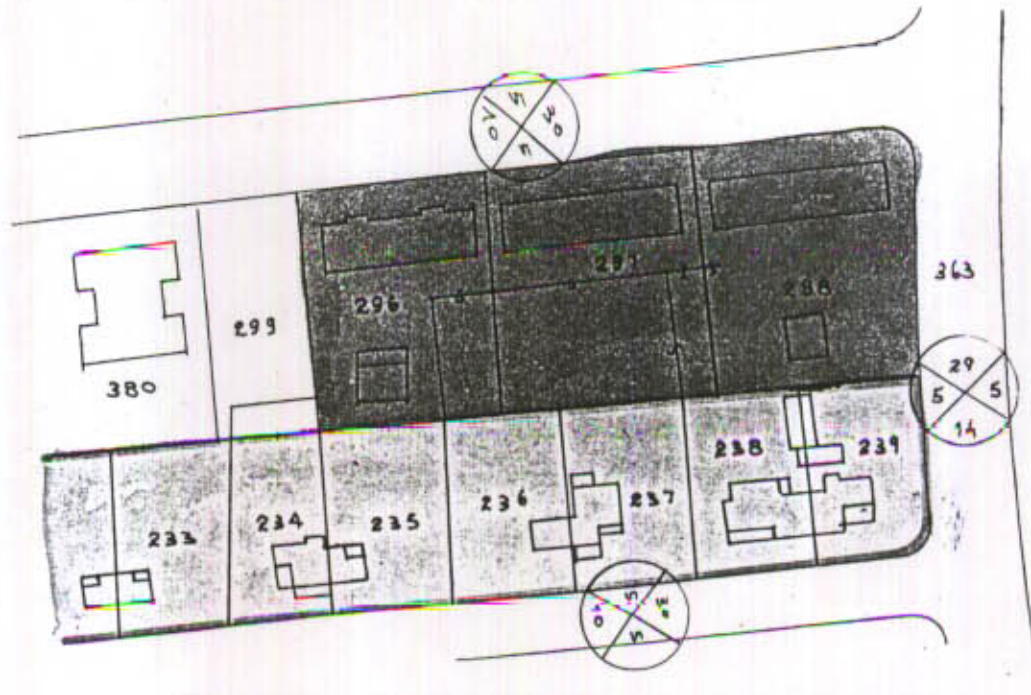
חתימת הרשות:

### מקרא:

-  גבול התוכנית
-  אזור ציבורי
-  אזור ציבורי פתוח
-  שביל
-  אזור מגורים א'
-  אזור מגורים ב'



מצב מוצע קב 1:500



תדרשים סביבה ומצב קיים קב 1:1250

התוכנית והתכנון וההגנה והשימור - 1965  
 הועדה המקומית לתכנון ולשימור - שרונים/צמון/השרון  
 תוכנית מפורטת / מחזור' 28/130/28  
 יוזם חלוקת קרקע מ-  
 תאריך חשיבה טכ 10/77-78 יום 21-78  
 תאריך חשיבה לועזת המחוזית כהפסדה לטכני  
 מנהל הועדה

משרד הפנים  
 חוק התכנון והבניה חשוכיה-1965  
 מחוז: שרונים  
 מרחב התכנון מקומי: שרונים  
 מס' תכ: 28/130/28  
 מס' תכ: 54/2  
 תאריך החשיבה: 14.2.78  
 תאריך חשיבה לועזת המחוזית: 14.2.78  
 תאריך חשיבה לועזת המחוזית: 14.2.78  
 יו"ם ראש הועדה

שורטט על רקע מפת גושים תוכנית מדידה על לזר 4402/77