







כ"ח תשמ"ח  
 WP 0162  
 hr 1768  
 מנהל 3

17/68/83

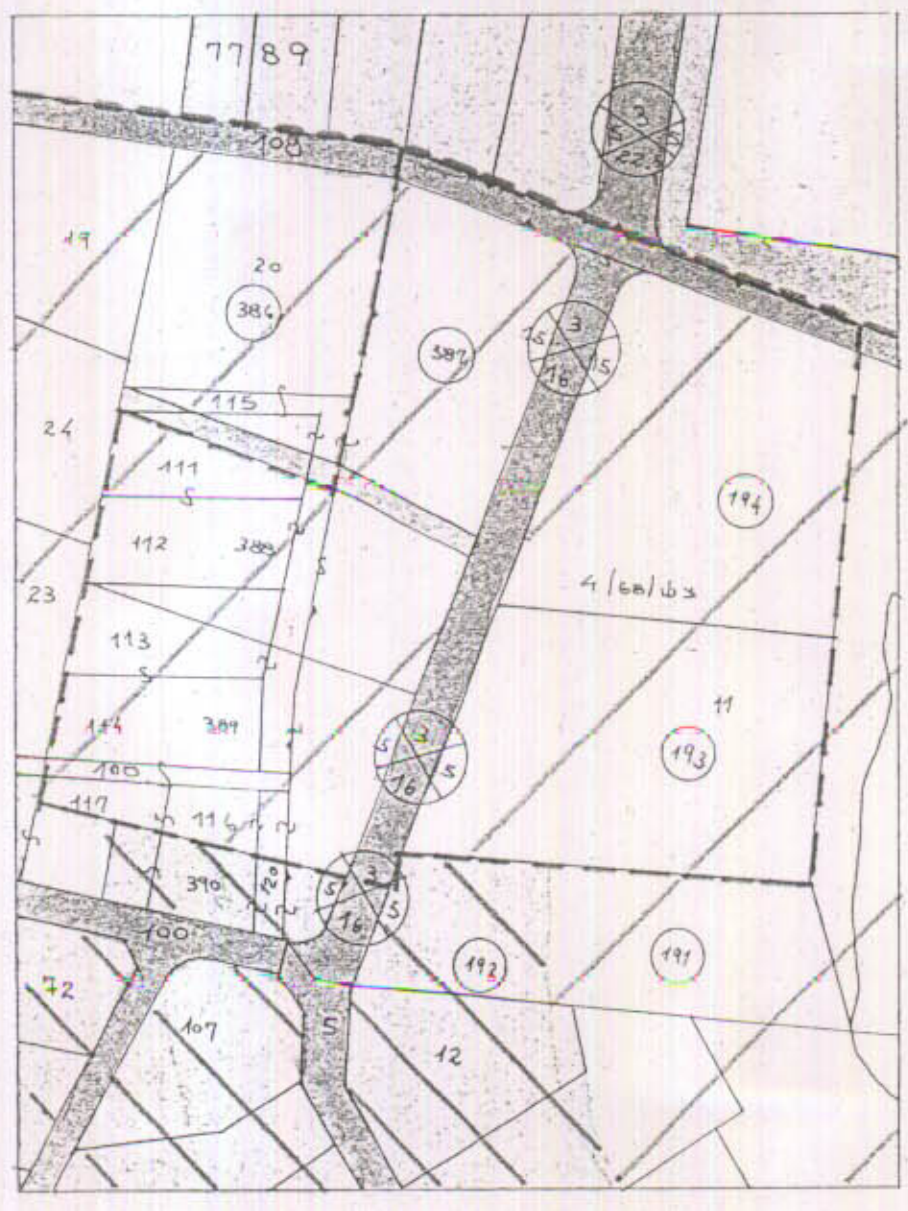
8.11.88

מקרא:

- |   |            |   |                    |
|---|------------|---|--------------------|
|  | דוק קיימת  |  | גבול התוכנית       |
|  | שביל       |  | גבול מוניציפאלי    |
|  | אזור חקלאי |  | גבול תוכנית מפורטת |



מצב מוצע ק.מ. 1:2500



מצב קיים ק.מ. 1:2500

מחוז המרכז  
 מרחב תכנון מקומי 'צפון השרון'  
 תוכנית מפורטת צש/17/68 ותיקון לצש/4/68  
 גוש 7748 111 115, חלק מחלקות 108,100,  
 120,117

גוש 7749 חלק מחלקה 11,1

מגרשים 389, 388, 387, 194, 193

מגיש התוכנית המועצה האזורית הדר-השרון

המתכנן: מחלקה טכנית של הועדה המקומית לשרונים

בעל הקרקע מנהל מקרקעי ישראל

קנה מדה 1:2500 תאריך אוקטובר 1978

היתר התכנון והבניה תשכ"ח - 1965  
 מס' התוכנית: 17/68/83  
 מס' הקרקע: 115/78/9  
 מועד תחילת הבניה: 05.7.78  
 מנהל הועדה

היתר התכנון והבניה תשכ"ח - 1965  
 מס' התוכנית: 17/68/83  
 מס' הקרקע: 62/3  
 מועד תחילת הבניה: 05.7.78  
 מנהל הועדה