

12 MAR 1986

מחוז המרכז

מרחב תכנון מקומי שרונים

מועצה מקומית קדימה

תוכנית ~~130/4-1-4~~ (שינוי למתאר הצ/130).

גוש: 8037 חלקה 79.

המבקש: מועצה מקומית קדימה.

המתכנן: המחלקה הטכנית של הועדה המקומית.

בעל הקרקע: פרטיים.

שטח התוכנית: 3,989 ד.

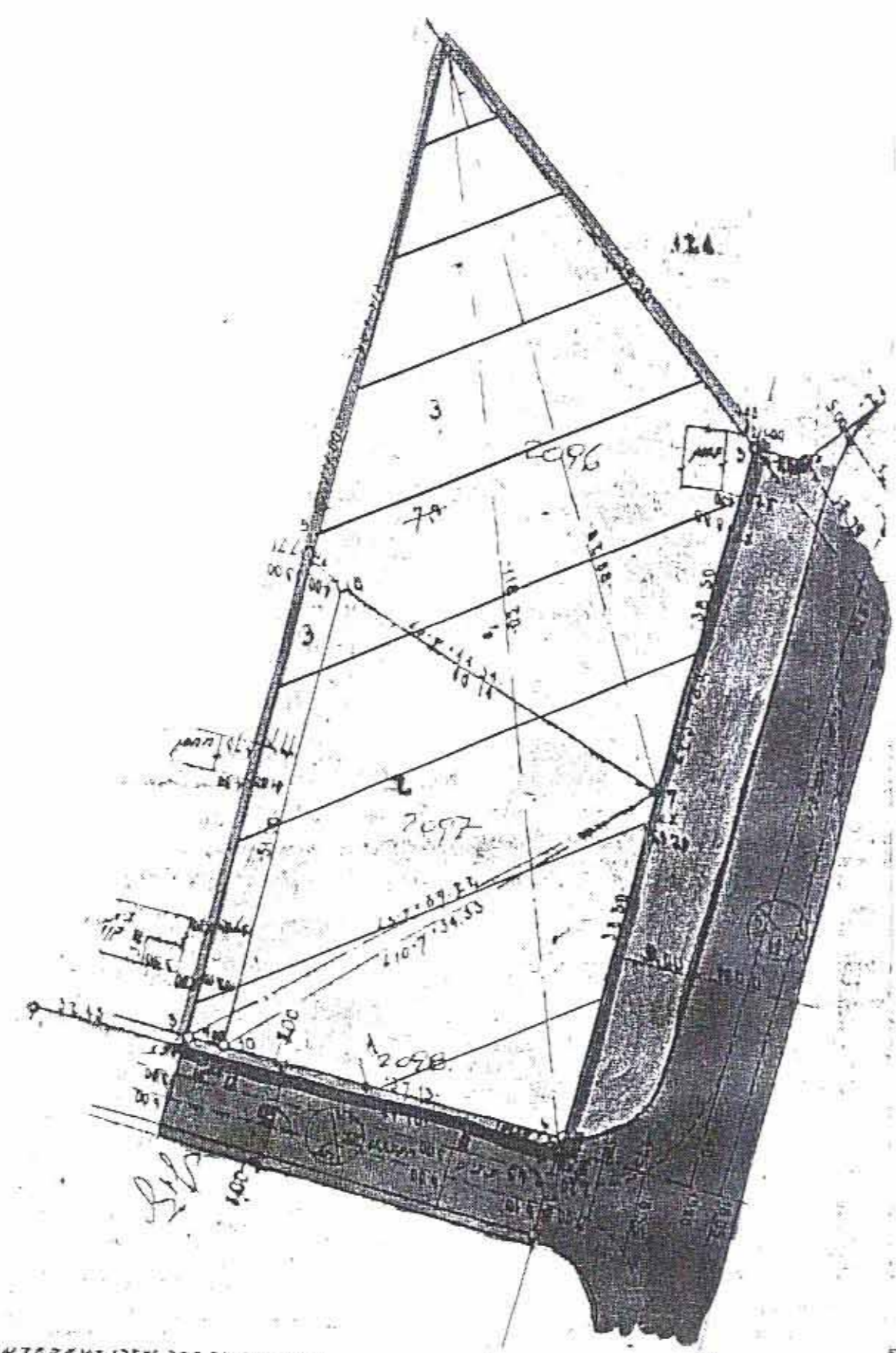
קנה מידה: 1:625

חתימת הרשות:

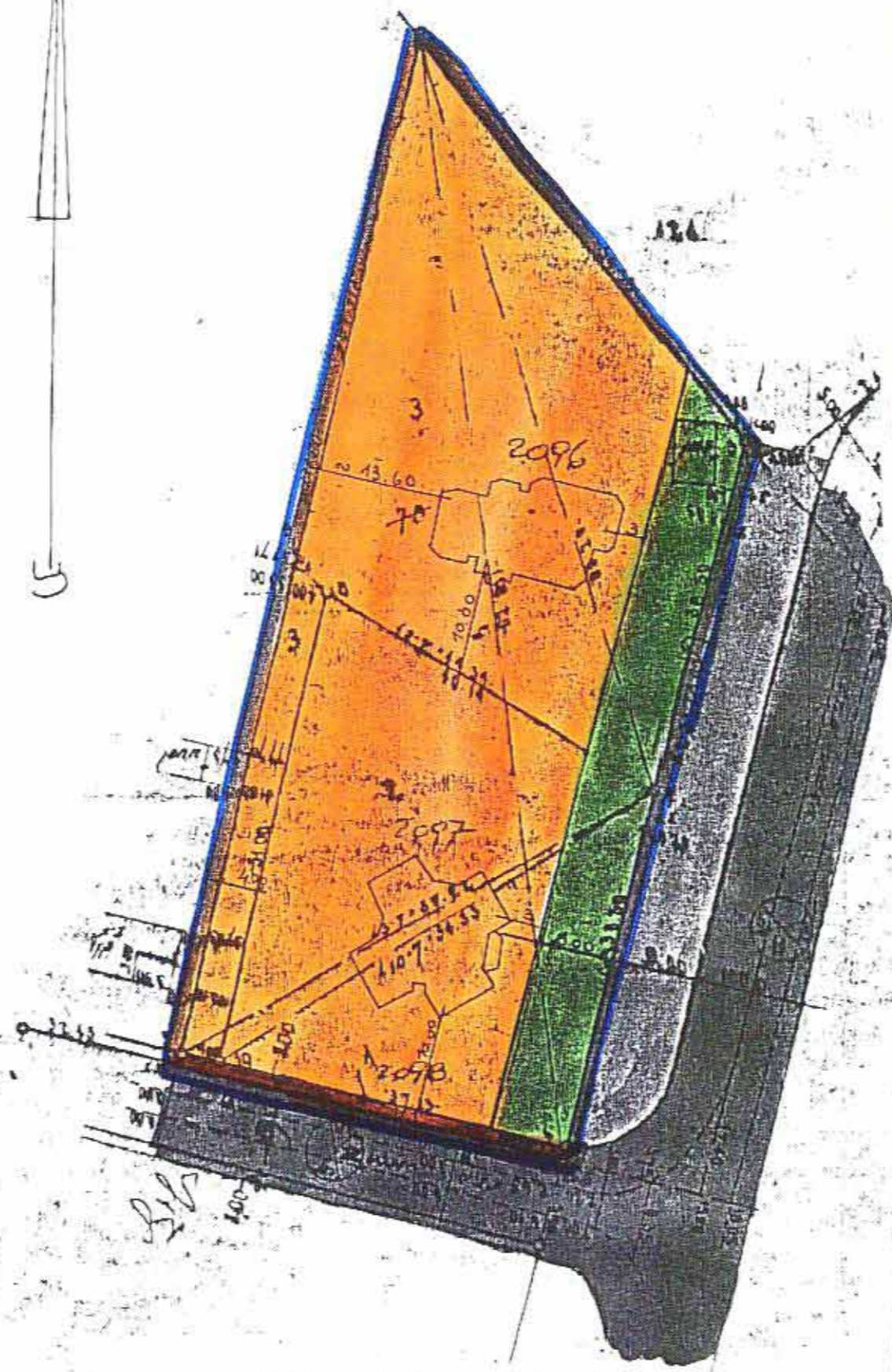
תאריך: אוגוסט 1984.

מקרא:

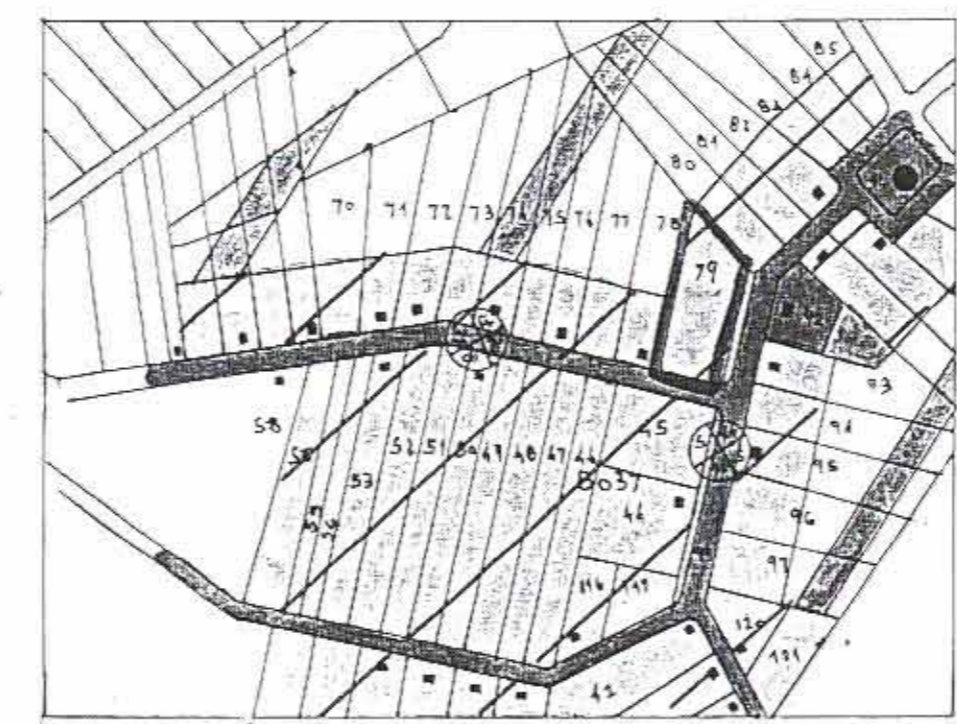
-  גבול התוכנית
-  אזור מגורים א'
-  דרך מאושרת
-  ציבורי פתוח
-  מגורים חקלאי



1:625 ק"מ



1:625 ק"מ



תושים סביבה לפי הצ/130 ק"מ 1:5000

משרד הפנים
 חוק התכנון והבניה תשכ"ו-1965
 מס' התכנון: 5
 מרחב תכנון מקומי שרונים
 תכנית מקומית 130/4-1-4
 תוכנית וצמורות בהסדרתה
 מס' 1037
 לתכנית הנ"ל
 מס' מנהל 454/85

חוק התכנון והבניה תשכ"ו-1965
 חוקת התכנון והבניה תשכ"ו-1965
 מס' התכנון: 130/4-1-4
 מס' התכנון: 1037
 מס' מנהל: 454/85
 חוקת התכנון והבניה תשכ"ו-1965
 חוקת התכנון והבניה תשכ"ו-1965

12/3/86
 תאריך: 12/3/86
 מתכנן: [Signature]

הו"ר דניאל גרין
 מנהל המחלקה הטכנית
 הועדה המקומית לתכנון ובניה
 קדימה

בן ציון לנדל, מודד מוסמך, רח' שיבת ציון 13 תל אביב-יפו 6100