3426/76

1 מתוך 1

165/3 מ 9.5.78

15.8.78 מקבל אין בקורת

ey 165

מחוז המרכז
מרחב תיכנון מקומי „שדרות"
תכנית מפורטת מס' 165/3מ

נפת: השרון
מועצה מקומית אבן-יהודה
גוש 8016
חלקה 17
המגיש: חיים אפשטיין, אבן-יהודה.
בעל הקרקע: חיים אפשטיין.
המתכנן: בן ציון לדה מודד מוסמך.
שטח התכנית: 3.976 ד'.
ק.מ: 1:1000
תאריך: 12-1-1976

מצב קיים 1:1000

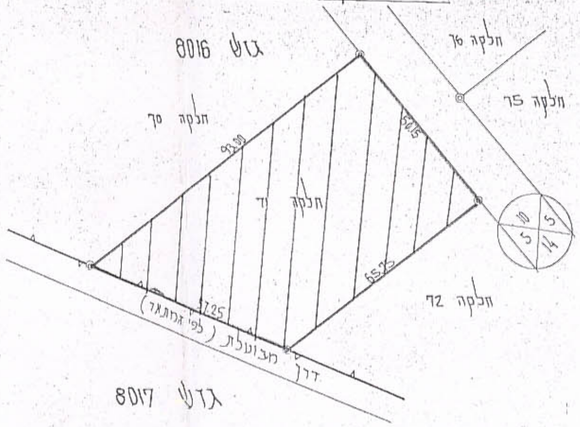

תרשים הסביבה 1:5000

לפי מתאר הד/122

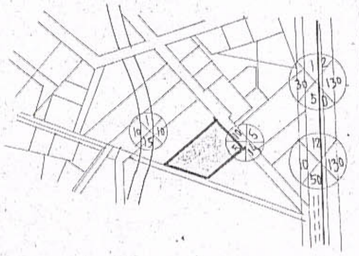

מצב מוצע 1:1000

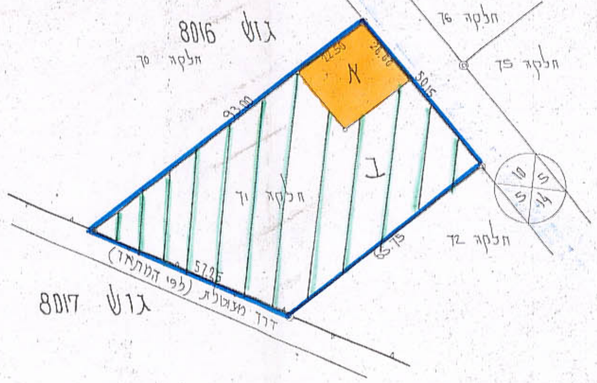

מקרא:

- גבול תכנית מפורטת
- אזור מגורים
- אזור חקלאי
- דרך חדשה
- דרך קיימת
- דרך מבוטלת
- מס' הדרך
- קו בנין
- רוחב הדרך
- מס' חלקה ושטחה בתכנית הגוש
- רמז חגוש מחולק לבי' תכנית מכוונות

לוח שטחים

שטח	מס' החלקה	
	סופי	ארעי
0.450		א
3.526		ב
3.976	17	

הערה: יתכנו שינויים קלים בשטחים לאחר עריכת תכניות חלוקה לצרכי רישום

המתכנן: בן ציון לדה
מודד מוסמך
המשרד: שדי ויצמן 23, תל. 053-28951
המען: רחי הר ציון 6, תל. 053-24306
נ ח נ י ה

המגיש:

בעל הקרקע:

חוק התכנון והבניה חשכ"ה - 1965
מחוז: מרכז
מרחב תכנון מקומי: שדרות
תכנית: מפורטת מס' 165/3מ
הוגדרה המתנייה בישיבתה ה 28/3
מיום 4.5.78 הוגש לתוקף
להכנת הנגזרת לציל.
סגן מנהל כללי לתכנון
יו"ר ראש הועדה

חוק התכנון והבניה, תשכ"ה — 1965
הועדה המקומית להתכנון ולבניה שרונים/עמק חפר
הבנית מפורטת / מתאר מס' 165/3מ
מוגשת לתוקף מס
נדונה בישיבתה מס 26 מיום 26.4.78
החליטה להמליץ לועדה המחוזית בהתאם לתקנה
יו"ר הועדה
מהנדס הועדה

לצרכי ניהול
חתימת הועדה המקומית/מושבה מרום 4.5.78
תאריך
מהכנן המחוז