

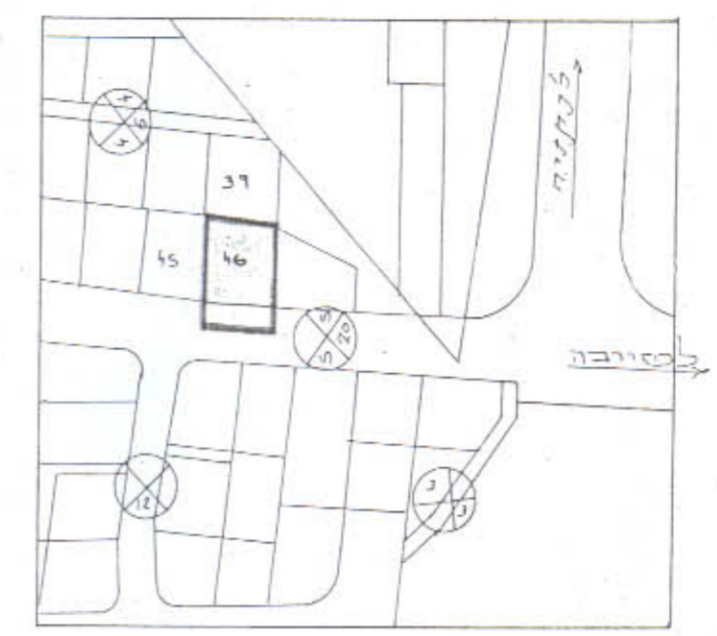
ת.מ. 74/1-7/3
 17.7.91
 74/1-7/3 (7417)
 1-מסוק 1
 אין רפולטיוו

✓ מרחב תכנון מקומי "השרונים"
 ✓ תכנית מפורטת הצ/74/1-7
 ✓ תקון לתכנית מפורטת מס' 706 הצ/7-01

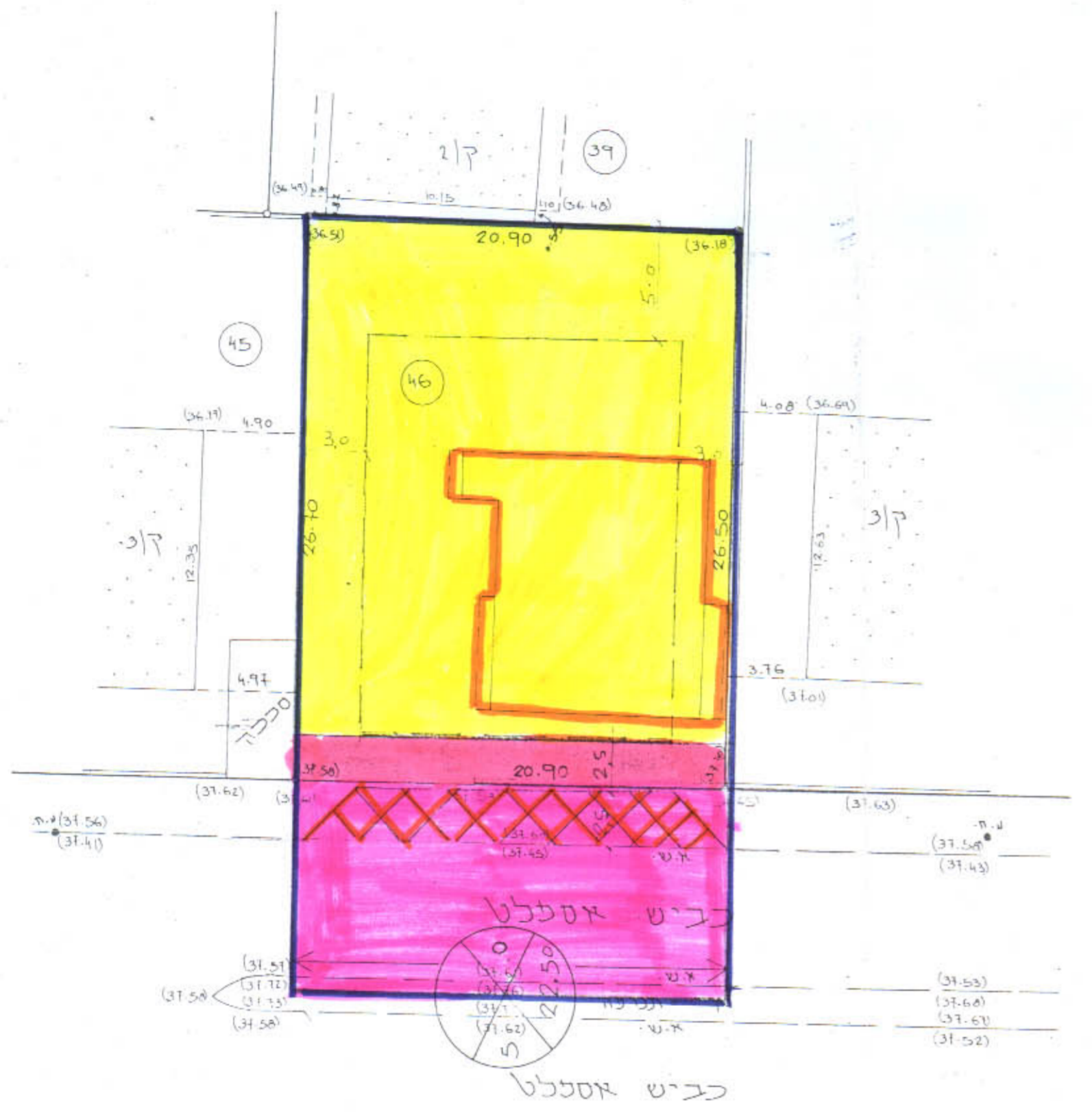
מחוז : המרכז
 נפה : השרון
 מקום : קלנסווה
 גוש : 7861 ✓
 חלק-חלקה : 16 ✓
 מגרש : 46 ✓

✓ שטח התכנית : 767 מ"ר

הבעל/היוזם : אהמד אבו שאה קלנסווה
 המחבר : עבד אלחפיו גבאלי-טייבה



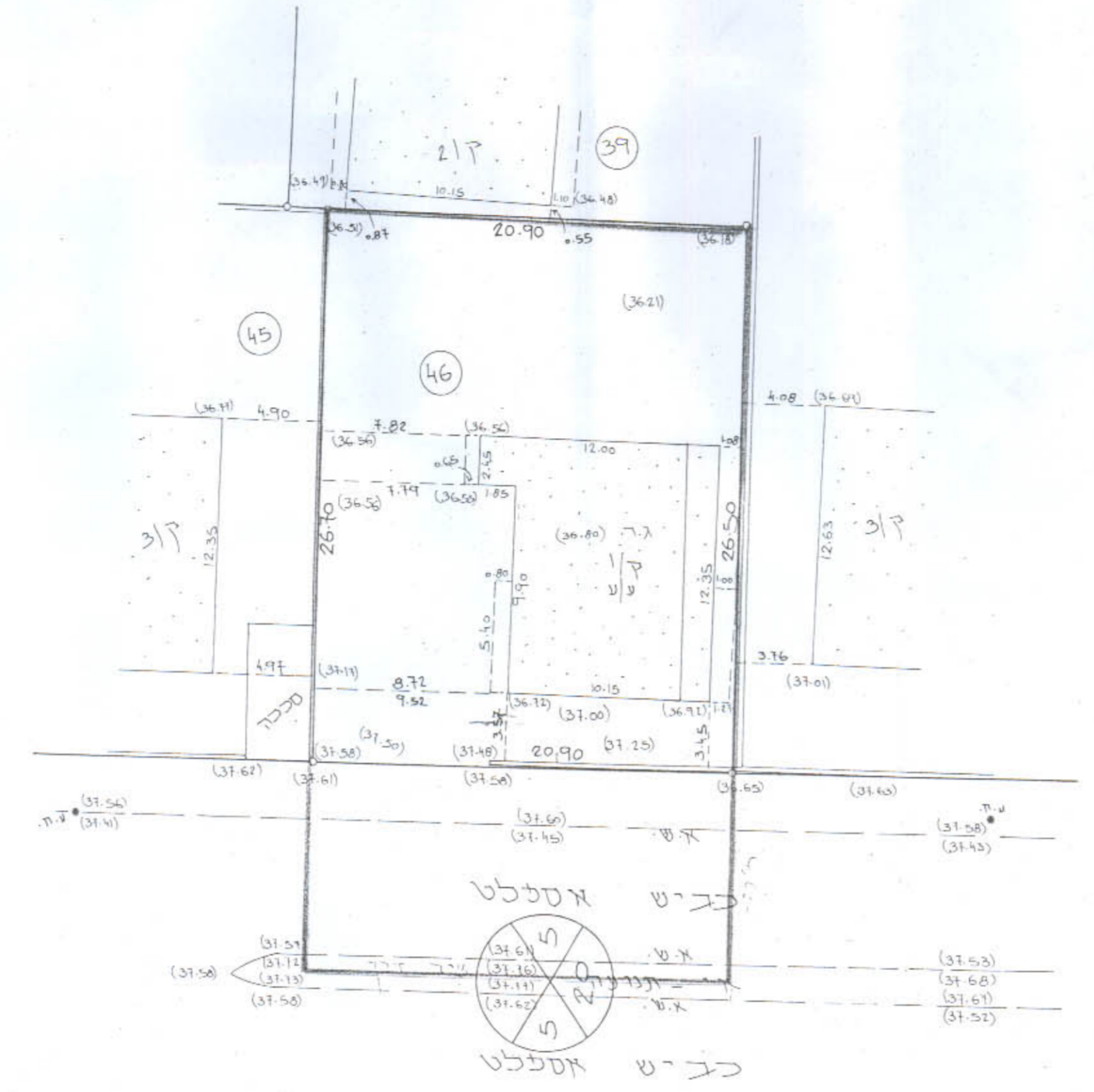
תרשים הטביבה 1:2500



טבלת שטחים

ייעוד	שטח מ"ר
מגורים נ'	505.75
דרכים+מדרכה	261.25
סה"כ	767.00 מ"ר

מצב מוצע ק.מ. 1:250



טבלת שטחים

ייעוד	שטח מ"ר
מגורים נ'	557
דרכים	210
סה"כ	767 מ"ר

מצב קיים ק.מ. 1:250

ועדה המקומית לתכנון ובנייה
 שרונים / ע"פ תשי"ח
 נתניה רח' ז'בוטינסקי 5 ס"ל 12202
 15-02-1994
 נתקבל

- מקרא :
- גבול תכנית
 - אזור מגורים נ'
 - אזור מגורים נ' עם חזית מסחרית
 - דרך קיימת
 - חניה מוצעת
 - הפקעה למדרכה
 - בנין קיים
 - בנין קיים להריסה
 - קונטנור בניה מוצעת

משרד הפנים מחוז המרכז
 חוק התכנון והבניה תשכ"ה-1965
 ת"ש 74/1-7/3
 התכנית מוגדרת כזכה
 סעיף 110א לזכ"מ

נכדיק ונתתי להפקיד / אישר
 19.07.91
 החלטה הועדה המחוזית / משרד הפנים

החוק והתקנות וההגדרה והתשי"ח
 הועדה המקומית לתכנון ולבניה
 תכנית מפורטת / מתאר מס' 74/1-7/3
 חלק 16
 מגרש 46
 יו"ר הוועדה