

משרד הפנים  
רמטה  
19-10-1993  
ת"ת

מחוז המרכז

מרחב תכנון מקומית שרונים

תוכנית מפורטת הצ/3-1/65 שינוי להצ/3-1/34א

גוש 8002 חלקות 336, 337, 338, ח"ח 278, ח"ח 339

מגרשים: 2442, 2443, 2444, 2445, 2446

היזום: המועצה המקומית פרדסיה

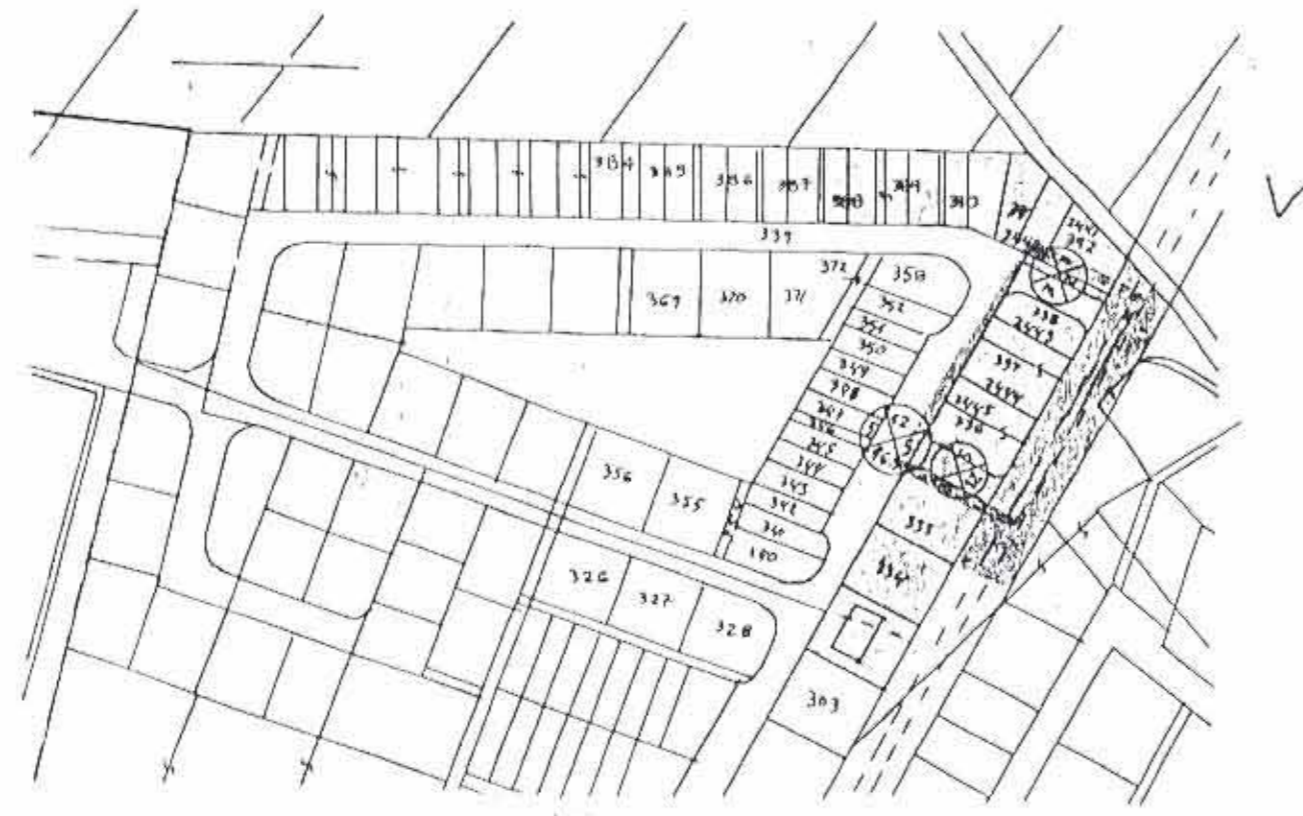
המתכנן: ועדה מקומית שרונים

בעל הקרקע: פרטיים

קנה מדה: 1:625

שטח התוכנית: 2304 מ"ר

תאריך: אוקטובר 1992



מצב קיים

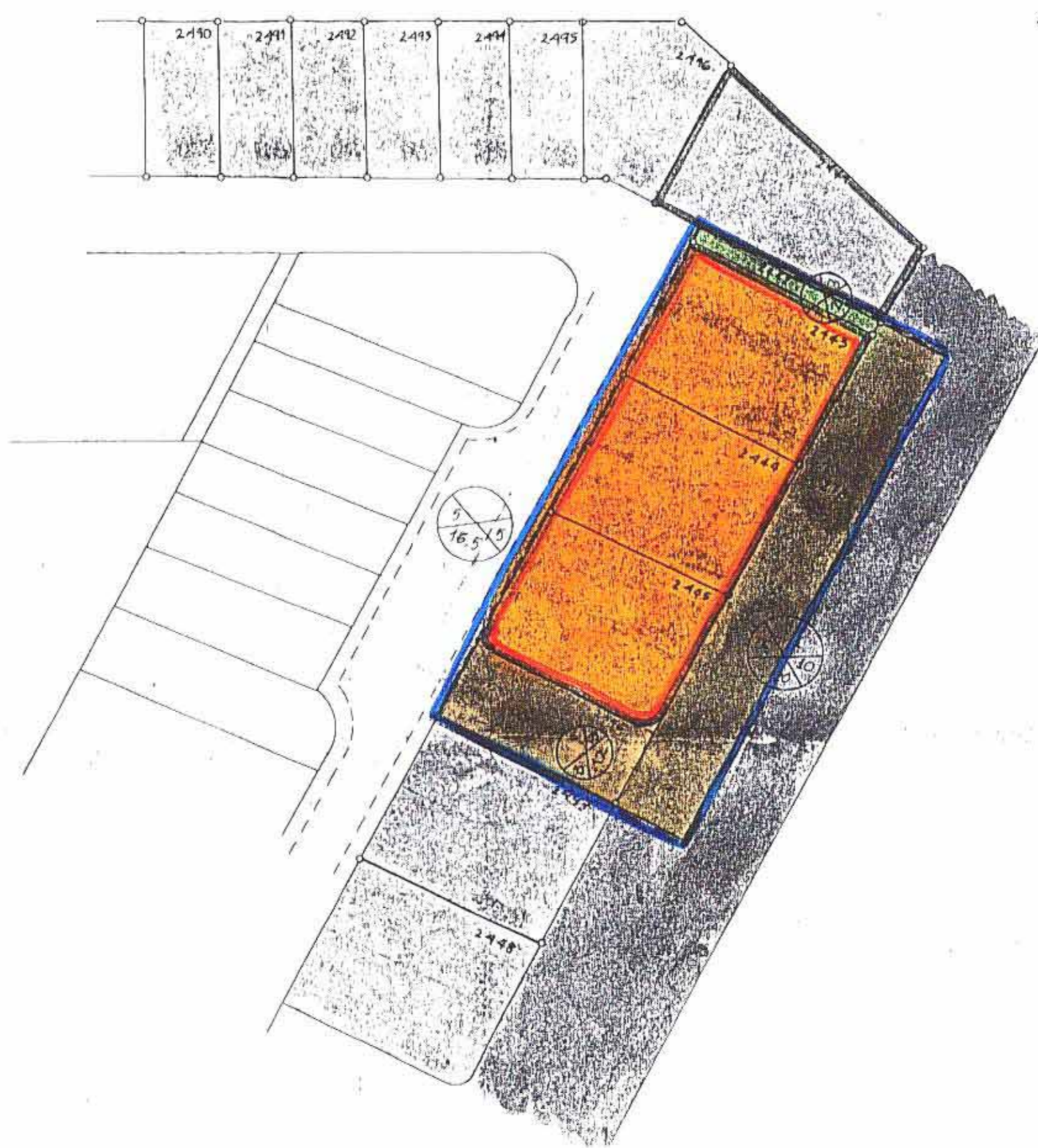
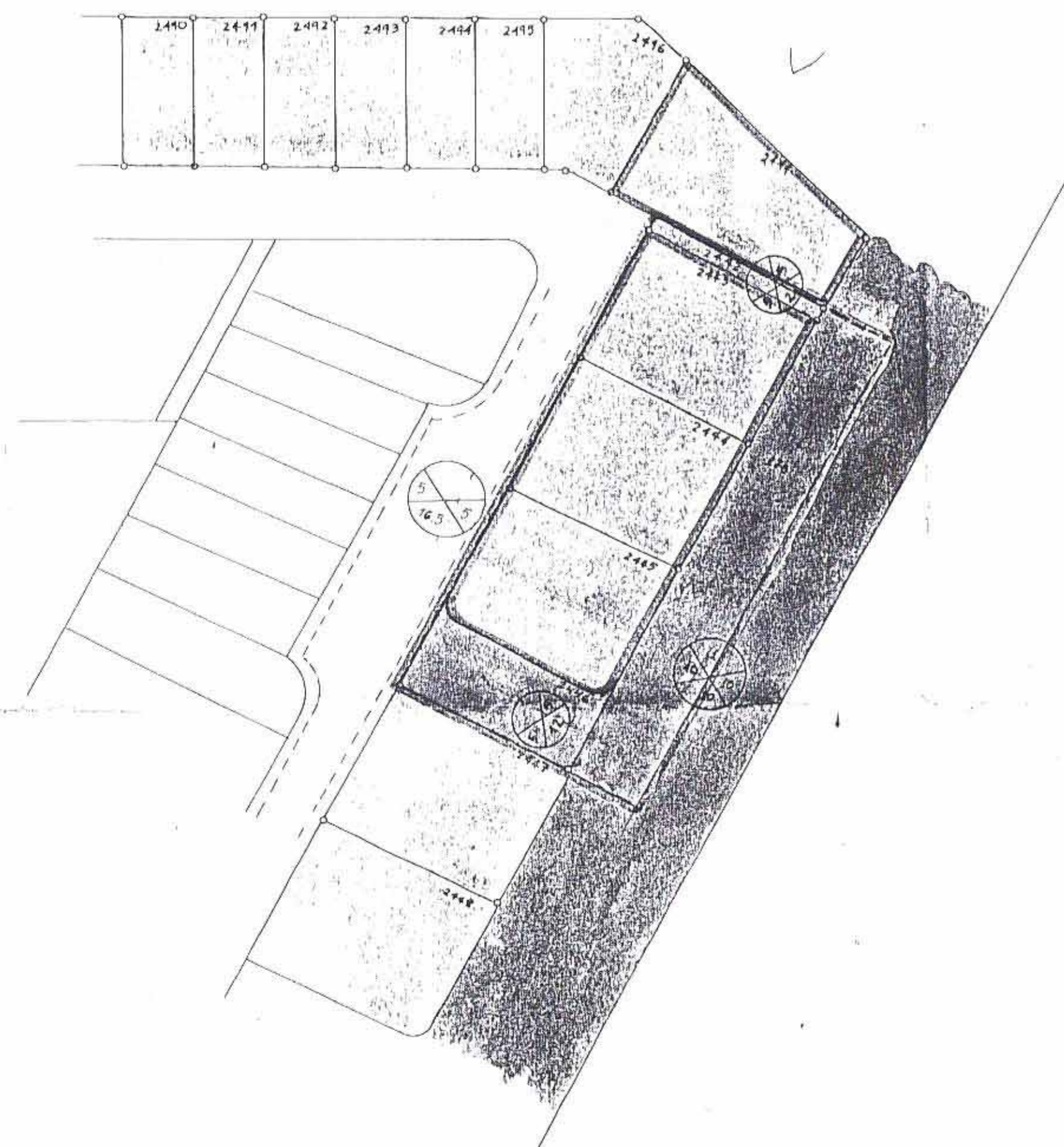
ק:מ: 1:625

תרשים סביבה

ק:מ: 1:2500

מצב מוצע

ק:מ: 1:625



משרד הפנים מחוז המרכז  
חוק התכנון והבניה, תשי"ז  
1966  
תוכנית מפורטת הצ/3-1/65 שינוי להצ/3-1/34א  
התכנית מאושרת בכתב  
סעיף 1108 לחוק  
תאריך: 19.10.92  
מפקד המחוז: [Signature]

החוק התכנון והבניה, תשי"ז  
1966  
תוכנית מפורטת הצ/3-1/65 שינוי להצ/3-1/34א  
התכנית מאושרת בכתב  
סעיף 1108 לחוק  
תאריך: 19.10.92  
מפקד המחוז: [Signature]

מפקד המחוז / נאשר  
החלטת הוועדה המוועות / משנה 22.07.92  
תאריך: 19.10.92  
מתכנן המוצע: [Signature]

- מקרא
- גבול התוכנית
- דרך קיימת
- מס דרך
- סימון דרך קובנין קידמי
- רוחב הדרך
- אזור מגורים א מיוחד
- שביל