












1 אוקטובר 1
 2/164/3
 מ/ן באר ג'ה
 ע" 2164

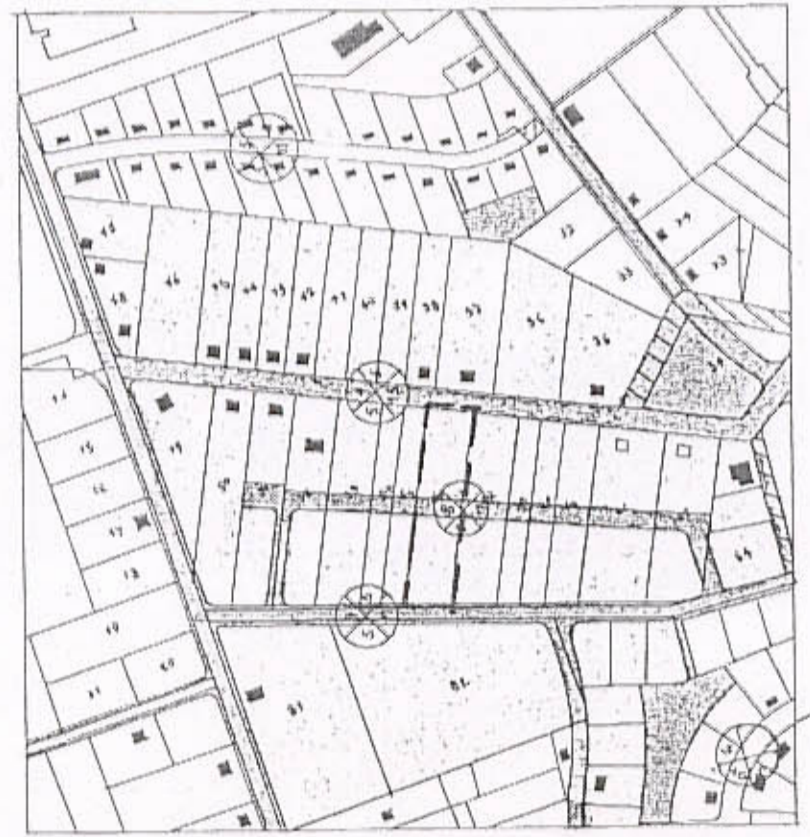
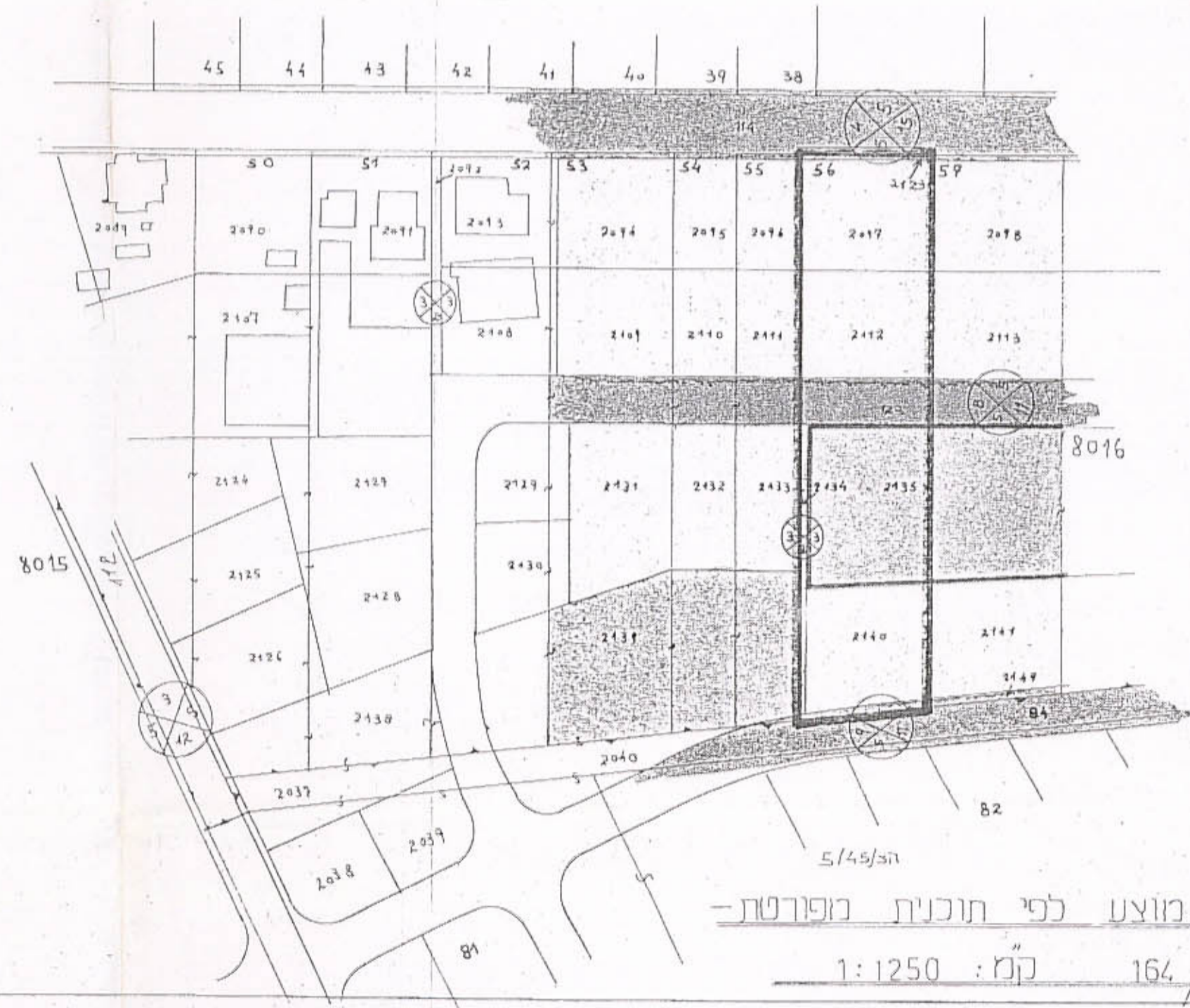
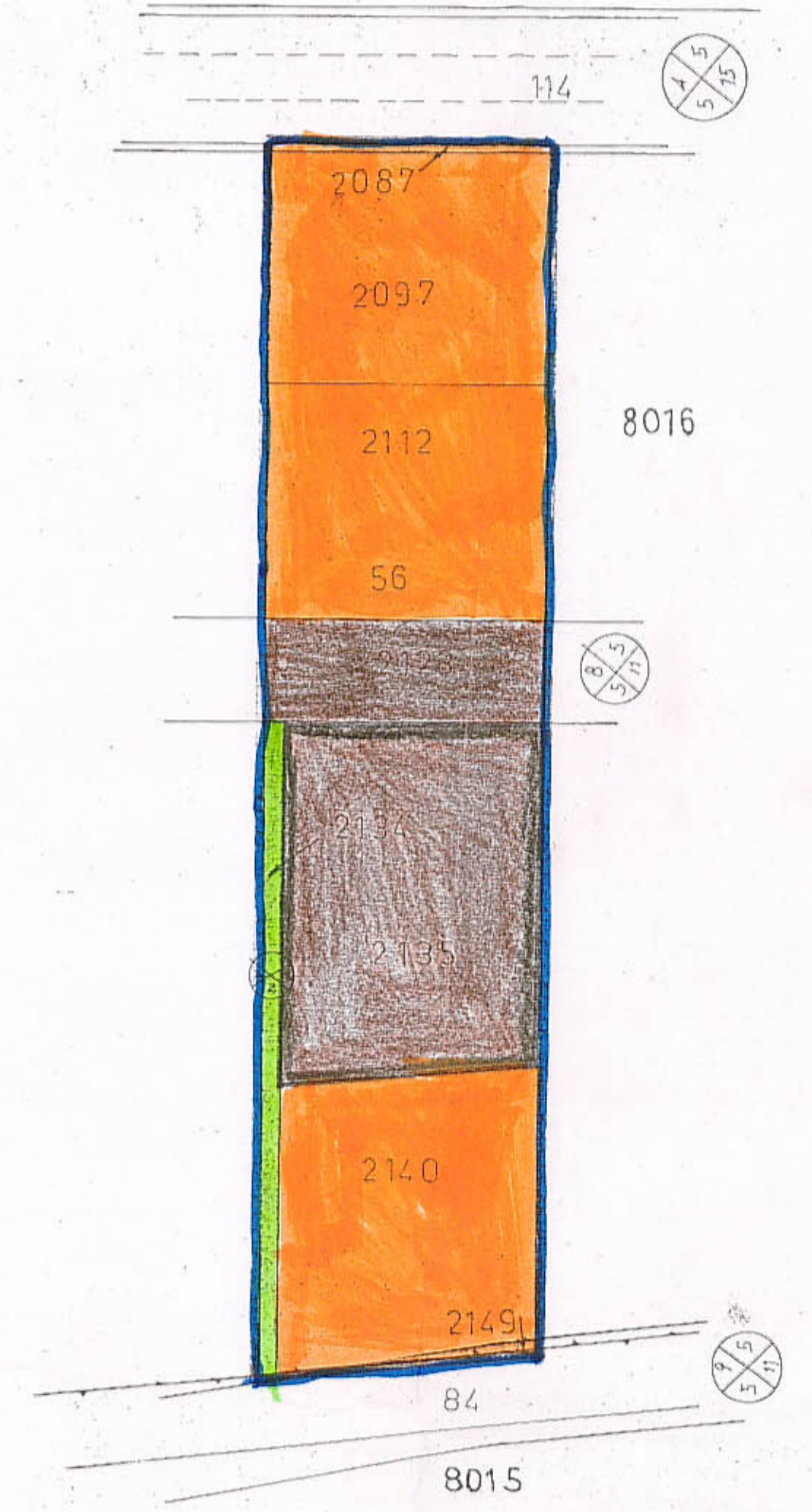
7-10-79

מחוז המרכז
 מרחב תכנון מקומי שרונים
 תוכנית מפורטת: הצ/164/2
 המבקש: רוזן, דוידוביץ, רינדה
 המתכנן: רינדה
 בעל הקרקע: ריבובסקי
 גוש: 8016 חלקה 56
 שטח החלקה: 3993 ממ"ר
 תאריך: ינואר 1979
 חתימת הרשות:

מקרא:

-  אזור מגורים א'
-  גבול התוכנית
-  מספר מגרש ארעי 2002
-  מספר חלקה 56
-  שביל
-  דרך מאושרת
-  אזור לבניני ציבור
-  דרך חדשה
-  מספר הדרך
-  קו בנין קדמי
-  רוחב הדרך

%	שטח מגרש בממו"ק	יעוד המגרש	מספר מגרש ארעי	שטח החלקה בממו"ק	מספר חלקה
~ 60%	2409	מגורים	2140, 2112, 2097	3993	56
~ 40%	1584	דרך שביל, ציבורי	2134, 2123, 2087, 2149, 2135		



תרשים סביבה ומצב קיים 1:5000
 לפי תוכנית מתאר הצ/122

מצב מוצע לפי תוכנית מפורטת -
 הצ/164 קמ" 1:1250

מצב מוצע - קמ" 1:625

חוק התכנון והבניה תשכ"ה - 1965
 השרה המקומית לתכנון וסגולה - טרומב/ אגון - שרון
 תכנית מסודרת / מקבץ ע"י 2/164/3
 המבקש: רוזן, דוידוביץ, רינדה
 נדונה בישיבת ע"י 19.9.79
 החלטת להעביר לוקה המורחבת במסגרת תוכנית
 מתוך חוק התכנון והבניה

משרד הבנים
 חוק התכנון והבניה תשכ"ה - 1965
 מחוז ג'ה
 שם התכנון המקומי: שרונים
 מס' התכנון: 2/164/3
 מס' המפרט: 19.9.79
 חתימת לוח התוכנית
 סגן מנהל המחוז