

מרחב תכנון מקומי "שרונים"

תכנית מתאר מקומית

תכנית מתאר הצ / 1-3 / 55

שני לתכנית מתאר הצ / 38 / 6

מחוז: המרכז

נפה: השרון

מקום: פרדסיה

גוש: 8002

חלקה: 345, 344, 343, 342, 341, 340

שטח: 1,645 ד'

המתכנן: רוזנצויג אריה - אדריכל


מקרא:

גבל תכנית:

דרך קיימת:

אזור מגורים א₂:

אזור ציבורי פתוח:



נבדק וניתן להפקיד / מאשר
החלטת ריזיחה המחוזית / משנה מיום
תאריך מתכנן המרחב

מפה מצבית טופוגרפית

פרדסיה

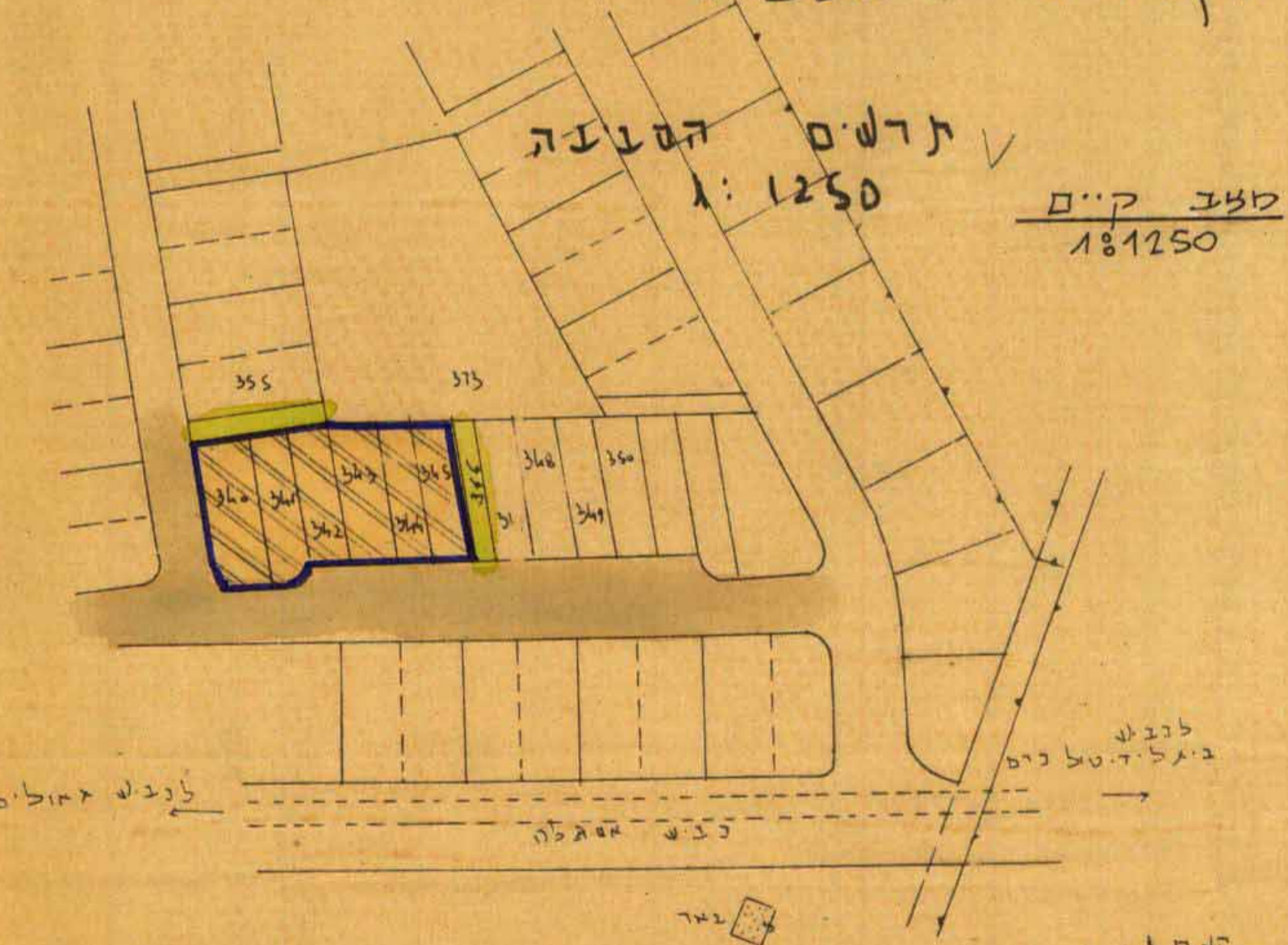
גוש 8002

חלקות:	שטח:	סל"ה	ד'	יוסף יואל
341	0.243	"	"	רחום ציון
342	0.242	"	"	אזנה יפר
343	0.243	"	"	נהן ויקטור
344	0.243	"	"	קטר
345	0.243	"	"	צלמה יעקב

קנה ביזדה 1:250

תרשים הטובה 1:1250

סלב קיים 1:1250

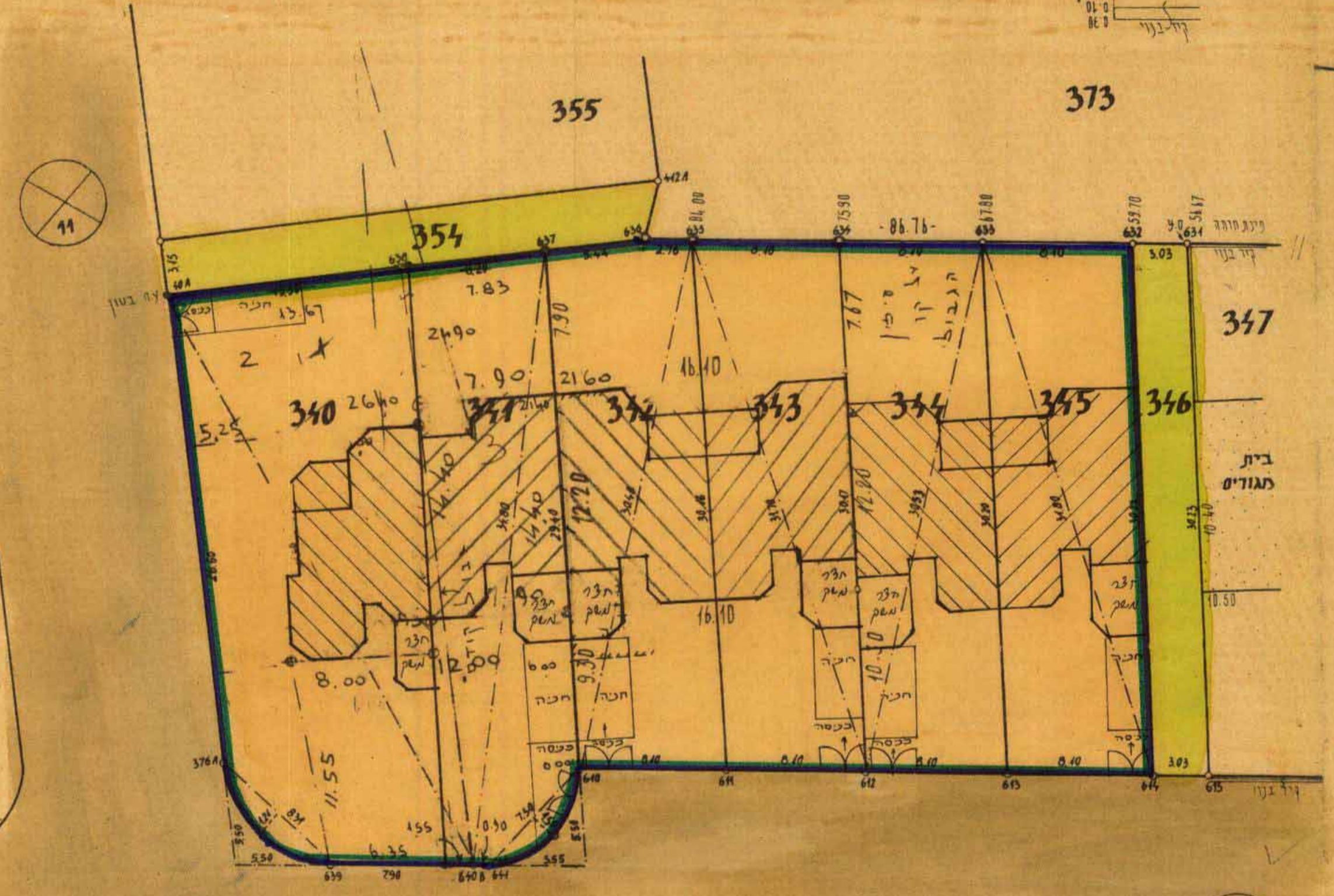


חתימות:

החא: יואל יוסף, רחום ציון, אנה יפר, נהן ויקטור, קטר, צלמה יעקב.
 החלוקה על בסיס של תכנון לצדני ד.ט.ס. 1965.
 אושרו צ"י א"ק הסדודי.
 הנהלים במגורים הנם גבהים קיימים.
 הגבויים לא במגורים (אם כוונת) גום גבהים מאוננים על
 כוונת אשר יסללו בתידי.

מצב סוצי

מלואה



393	334	335	336
-----	-----	-----	-----

מספר תכנית: 393
אשרה על ידי: [Signature]
תאריך: [Date]