מחוז המרכז

הועדה המקומית לבניה ולתכנון עיר שרונים

תכנית בנין ערים מפורטת מס'

תקון מס' הצ/2/1

מס' סידורי 3048/4

נפה : השרון

מקום : פרדסיה

גושים : 8002 חלקות: חלקה 1-3.2.1

ב : 8220 חלקות: חלקה 1

בעל הקרקע : קרן קימת לישראל ואחרים

היוזם : קרן קימת לישראל ע'י מינהל מקרקעי ישראל

שטח התכנית: 243.061 דונם

פקודת בנין ערים 1936
הועדה המקומית לבניה ולתכנון עיר
שרונים
תכנית בנין עיר ~~לתקוקת קרקע~~/מפורטת
מס. ה. צ. / 1/2
בישיבה מס' 30 מיום 29/1/63 החלם
להעביר תכנית זו הועדה המקומית לבניה ולתכנון ערים, מחוז המרכז
~~בהמלצה להפקדה / להרשות מתן תוקף לה.~~
יושב ראש הועדה

מחוז המרכז
פקודת בנין ערים 1936
ועדה מחוזית לבניה ולתכנון ערים
מחוז המרכז
מרחב תכנון עיר שרונים
תכנית מס' הצ/1/2
הועדה המחוזית בישיבתה ה 147
13.11.63 החליטה לתת תוקף
הוגשה הנקובה לעיל
יושב ראש הועדה

מינהל מקרקעי ישראל
בשם קרן קימת לישראל
21/12/62

לוח שטחים

החלקה	השטח
ג	117.400
ד	117.611
ו	4.250
ז	3.800
ס"ה	243.061

הרחבת כביש ראשי
דרך ברוחב 8 מטר

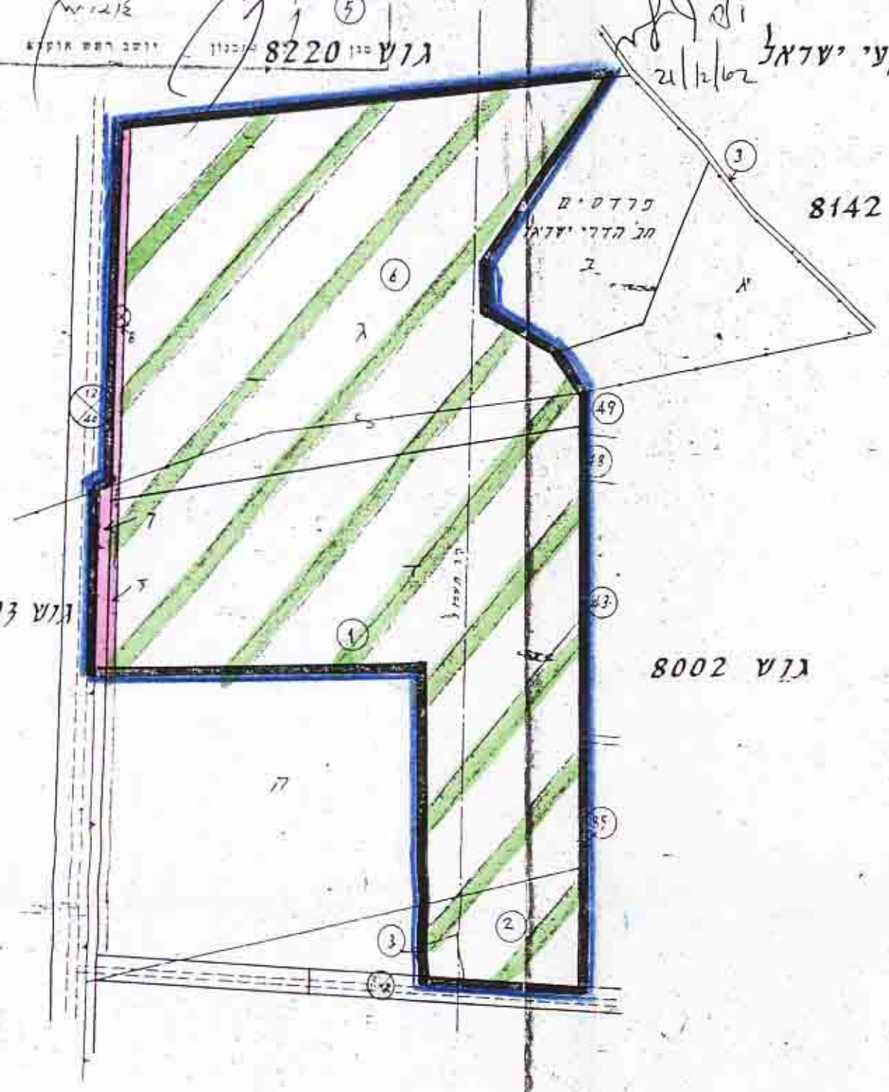

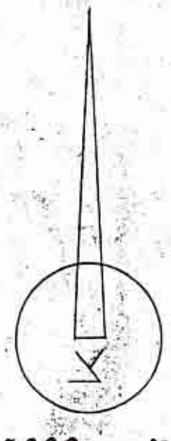

ק.מ 1:5000

תרשים הסביבה 1:20.000

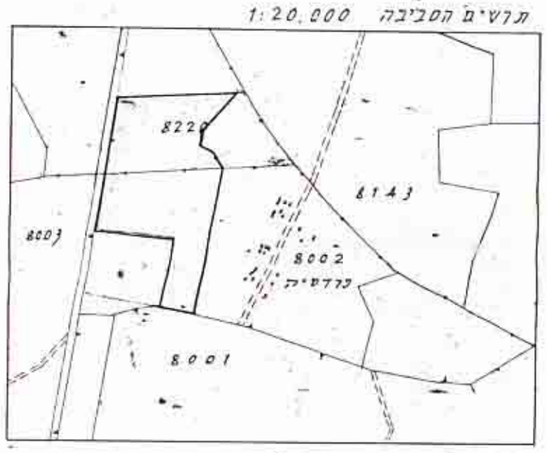

מקרא

גבול התכנית

שטח חקלאי

דרכים — חדשות / קיימות

חלקה רשומה

מגרש