

5142
 א 161/300 14/141 135/141

011

מרחב תכנון מקומי לודים 17/440/37
תכנית מפורטת מס' (משמ/21/37 גז)
שנוי לתכנית מפורטת מס' משמ/37 גז

מחוז : המרכז
 מועצה אזורית : מודיעים
 מקום : בארות-יצחק
 בעל הקרקע : מינהל מקרקעי ישראל
 היום : בארות-יצחק
 גושים בשלמות :
 חלקי גושים : 6293, 6294

שטח התכנית : 167.5 דונם
 קנה מידה : 1:2500

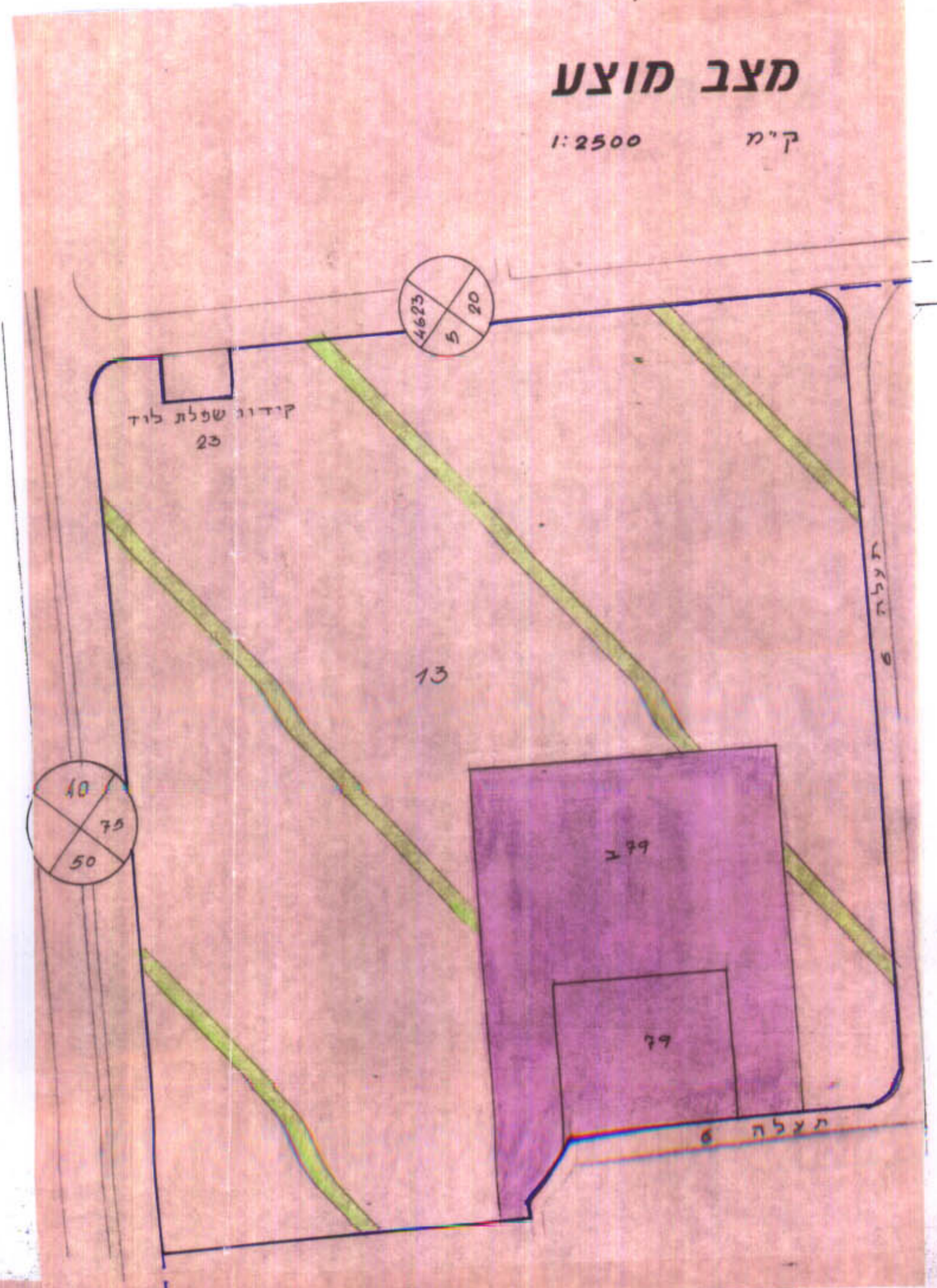
הועדה המקומית לתכנון ולבניה ירושלים
 תכנית מפורטת מס' 17/440
 תיקון תכנית המקומית בשינוי מס' 283
 תאריך התקבלה לתכנון על ידי המועצה האזורית מודיעים

סקרא

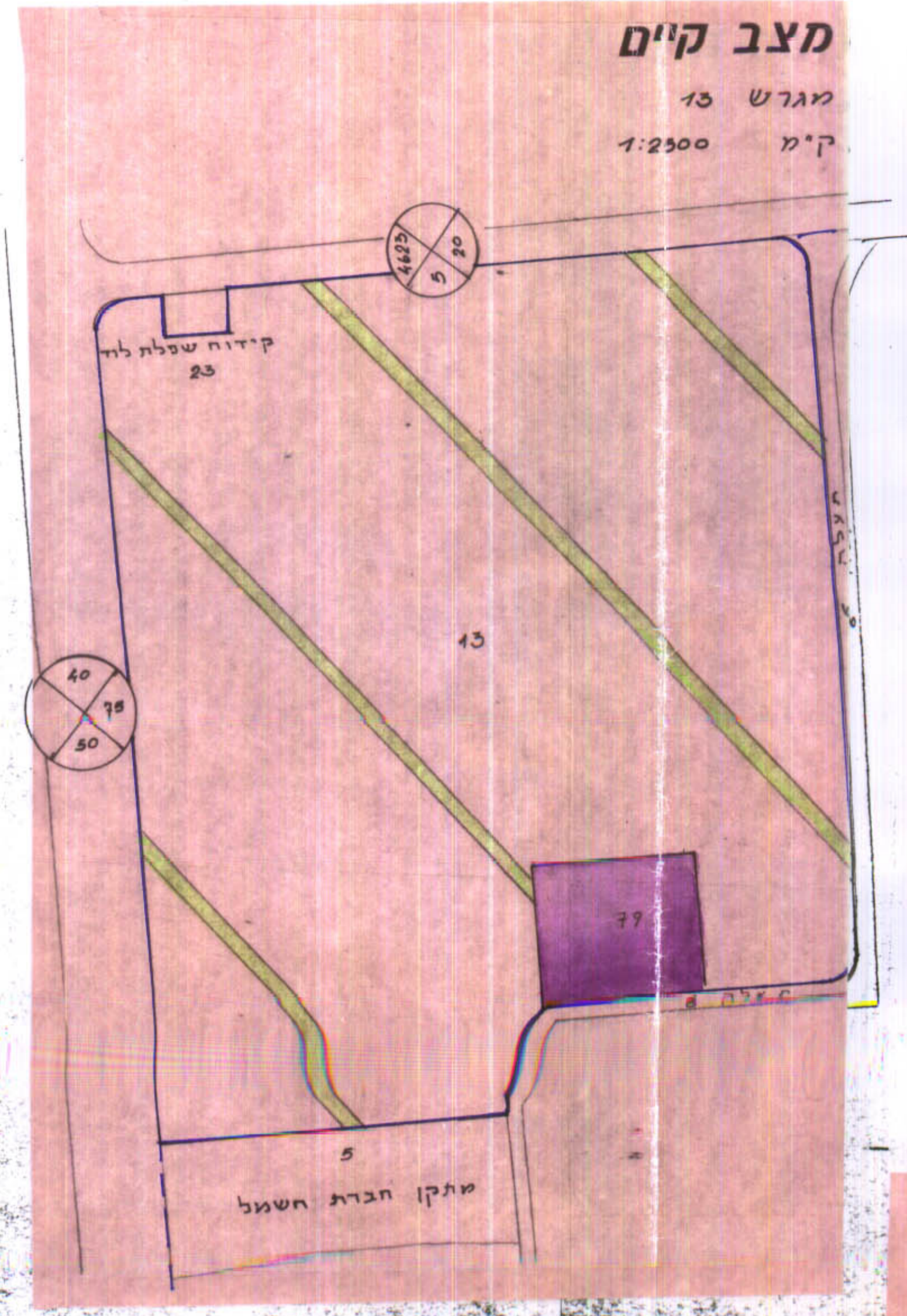
- גבול התכנית
- ת.ב.ש מאושרת
- שטח סניציפאלי
- גוש רשום
- חלקה מוצעת
- אזור חקלאי
- סגורים
- מני משק
- תעשייה
- אזור מסחרי
- מועד חינוכי אזורי
- מקני כיוון
- מבנה/גור אשפה
- בית עלמין
- עמדות
- מנהל
- נחל, נחל אכזב, תעלה ניקון אזורית
- מתקני מים
- הגרת השטח
- קו חשמל
- דלק
- חחנת דלק
- סמורת שבט
- מחצבה/אזור ברית
- דרך ירושלים
- דרך עיסית או מאושרת
- מסלול כרול
- חירות ירושלים
- סמורת
- מסלול מדרג
- קו גזי מינימלי
- דוח מדרג
- מבני עמוד
- מבני פתח
- צבירי פתח
- חתימות ואשורים

משרד המגורים מחוז המרכז
 חוק התכנון והבניה תשכ"ה-1965
אישור תכנית מס' 17/440
 התכנית מאושרת מבחינה
 טעם 10108 למועד
 יו"ר המועצה האזורית

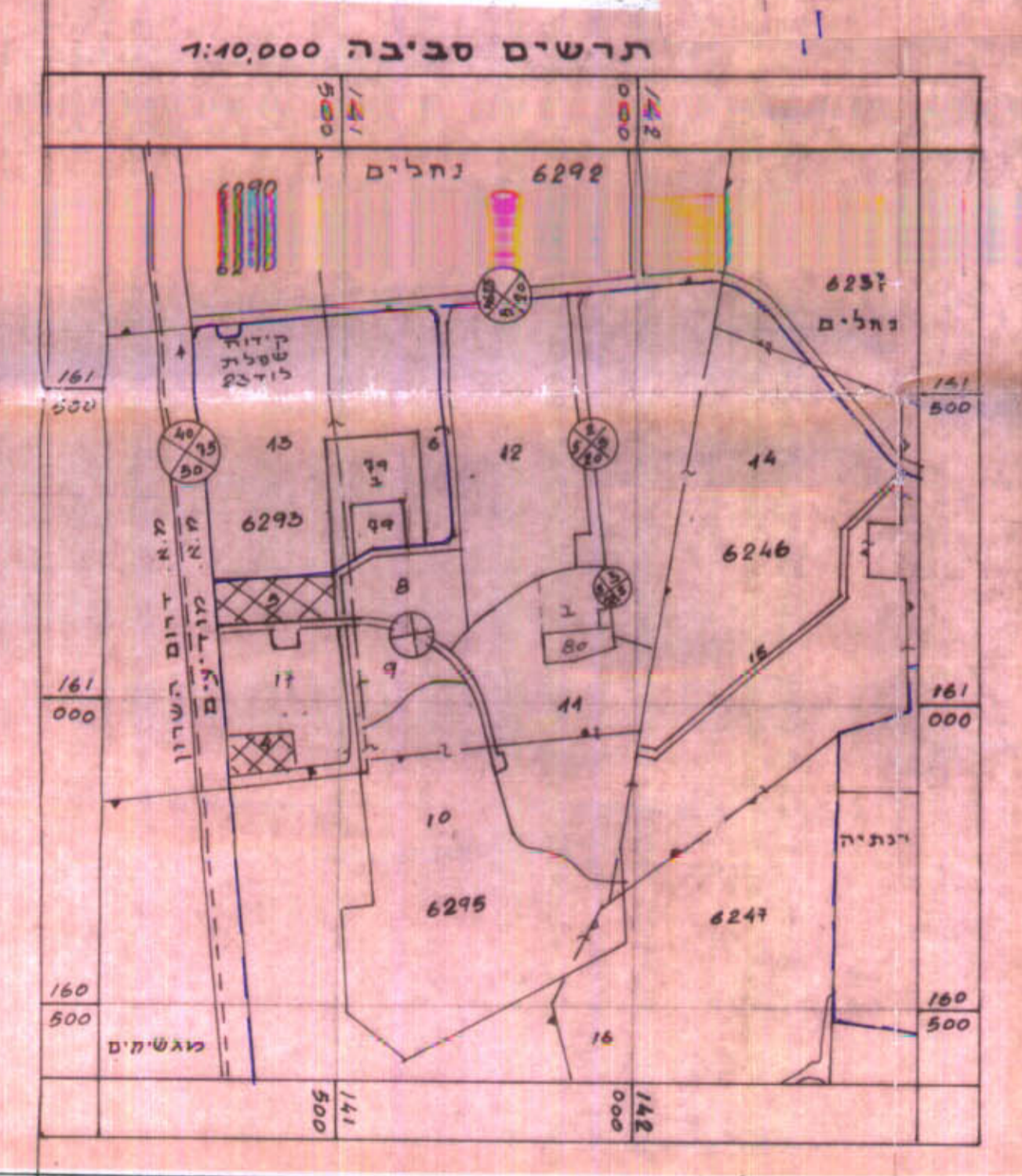
מצב מוצע
 ק"מ 1:2500



מצב קיים
 מגרש 13
 ק"מ 1:2500



תרשים סביבה 1:40,000



איזור	שטח קיים	מגרש 13	שטח מוצע
חקלאי	160.5 דונם	137 דונם	
תעשייה	7 דונם	30.5 דונם	

