

4005/42

8.11.82

מחוז המרכז

מרחב תכנון מקומי שרונים

מועצה מקומית קדימה

תוכנית מפורטת הצ/4-1/52 שיני לתכנית מתאר

המבקש: מועצה מקומית קדימה.

המתכנן: המחלקה הטכנית של הועדה המקומית

בעל הקרקע: מועצה מקומית קדימה.

גוש: 7815 תלקה: 279.

תאריך: נובמבר 1981.

חתימת הרשות:

מקרא:

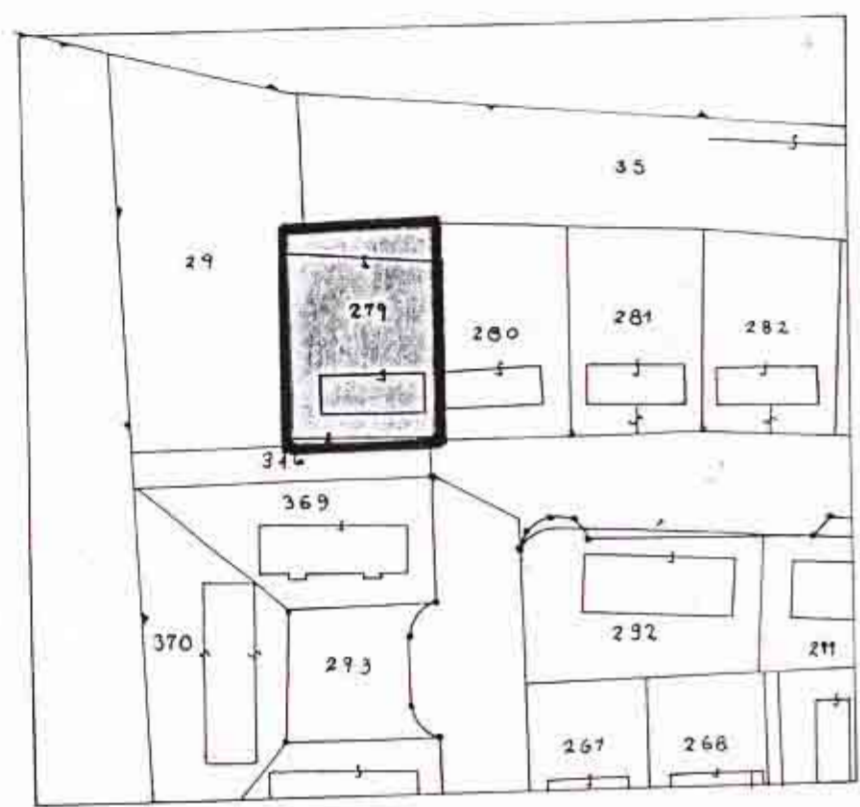
גבול התוכנית

מגורים א מיוחד

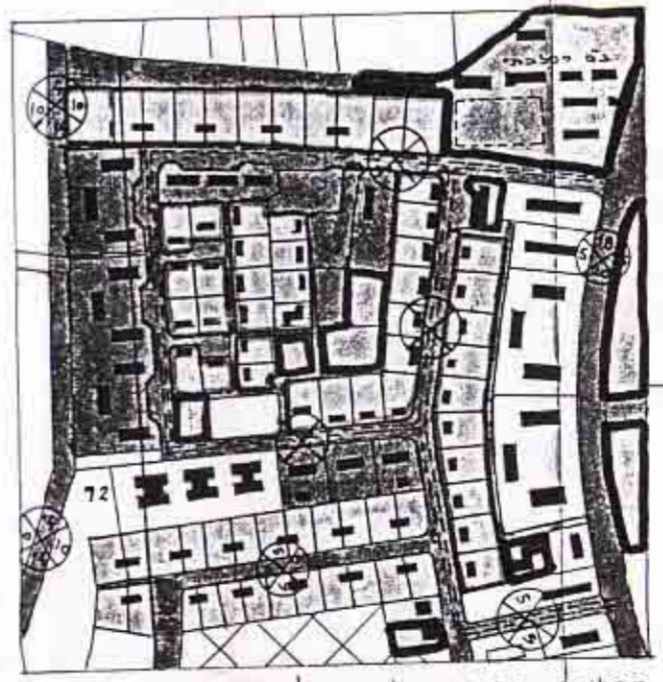
אזור ציבורי



1:1250
187
171
700



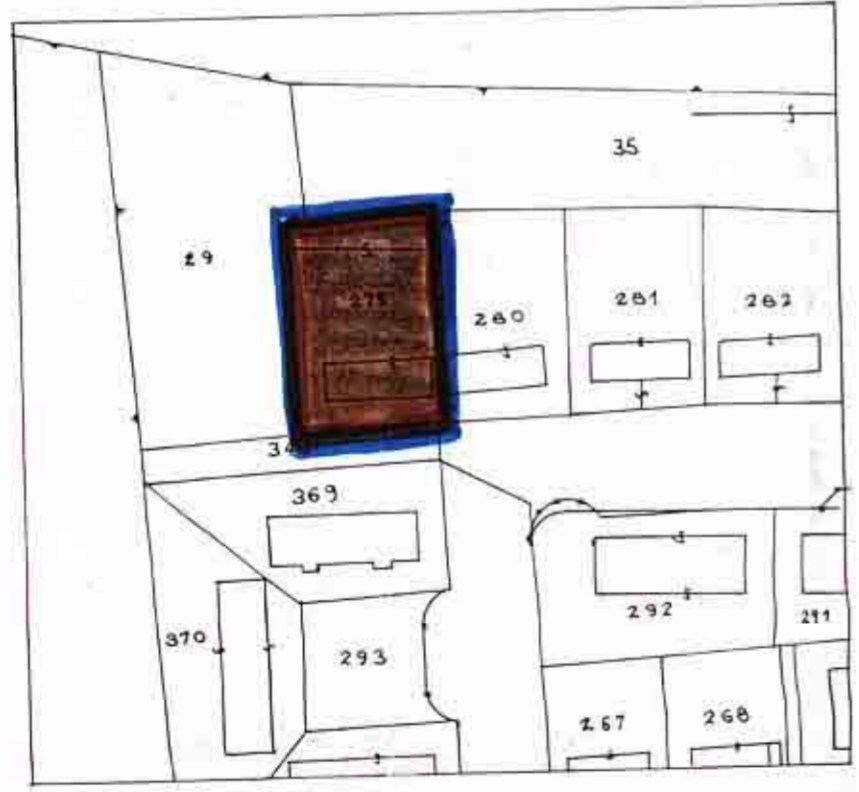
מצב קיים ק"מ 1:1250



תרשים סביבה לפי הצ/130 ק"מ 1:5,000

משרד הפנים
חוק התכנון והבניה חנוכי'ה - 1965
מחוז מרכז
מרחב תכנון מקומי שרונים
תכנית מגורים א מיוחד 52/1-4/37
הועדה המחוזית בישיבתה ה 35/4
מיום 15.9.82 החליטה לתת תוקף
לתכנית הנכבדת לעיל.
מנן בנהל בללי לתכנון
יושב ראש הועדה

חוק התכנון והבניה תשכ"ה - 1965
הועדה המחוזית לתכנון ולבניה - שרונים/צפון השרון
ישיבת מסודרת / מס' 52/1-4/37
ישיבת חקיקת קריס מס'
תאריך ישיבה מס' 9/8/82 מיום 21.12.81
מטעם התכנון ובעזרת הפקודות בתחומיהם להפקדה.
מנהל הועדה אורית
יו"ר הועדה



מצב מוצע ק"מ 1:1250