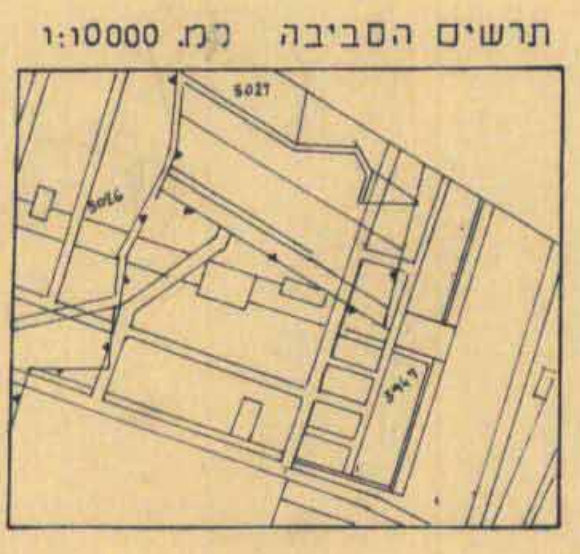
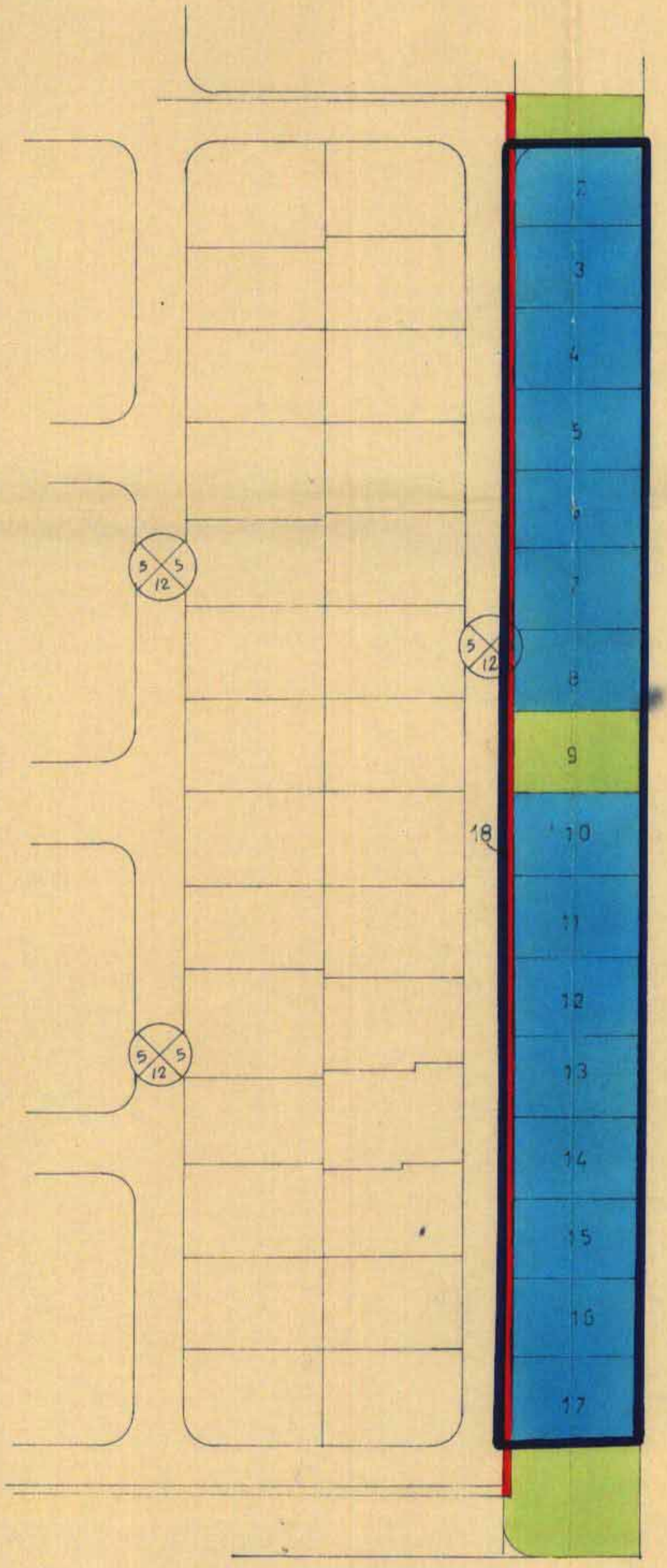


M. G. 89

מרחב תכנון מקומי ראשון לציון
 תכנית מתאר רצ/170/2/א/1
 שינוי לתכנית מפורטת רצ/170 ורצ/1/1



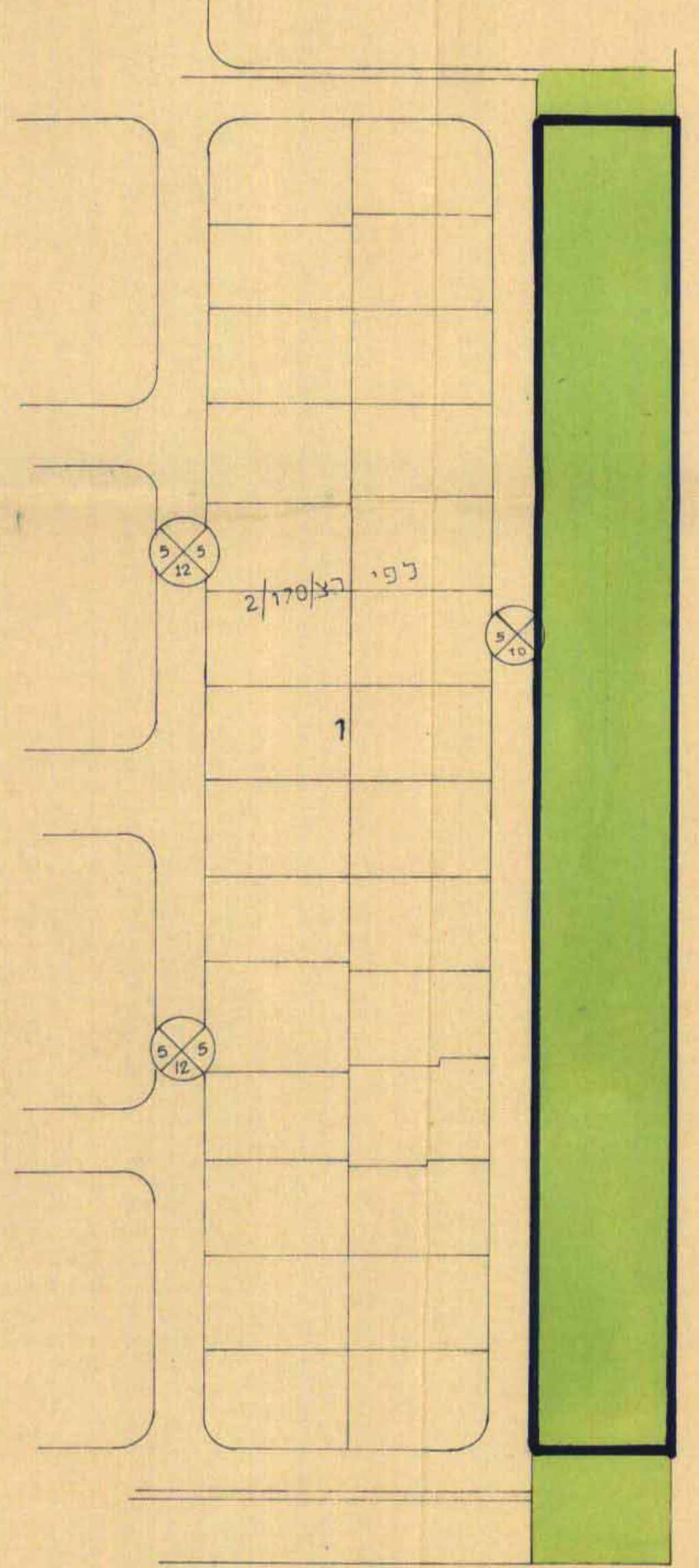
מצב מוצע ק.מ. 1:1250



כביש לים ←

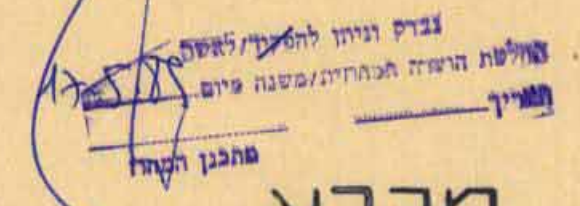
62911

מצב קיים ק.מ. 1:1250 לפי רצ/170



כביש לים ←

מחוז המרכז
 נפה רחובות
 עיר ראשון לציון
 גוש 3947
 חלקה 18 מחלקה 18
 היוזם הועדה המקומית לתכנון ובניה ראשון לציון
 המתכנן אגף מהנדס העיר
 שטח התכנית כ 11.152 ד'



מקרא

- גבול התכנית
- גבול גוש
- גבול החלקה
- אזור מגורים ב
- שטח ציבורי פתוח
- דרך קיימת
- דרך חדשה

מצב קיים

מס. חלקה	שטח	יעוד
1	11.152	שטח ציבורי פתוח

חלוקה

מס. חלקה	שטח	יעוד
2	660	אזור מגורים ב
3	660	"
4	660	"
5	660	"
6	660	"
7	660	"
8	660	"
9	660	שטח ציבורי פתוח
10	660	אזור מגורים ב
11	660	"
12	660	"
13	660	"
14	660	"
15	660	"
16	660	"
17	660	"
1	70560	
8	592	הרחבה דרך
סה"כ מס. חלקה 1	11.152	

אגף תכנון והנדסה
 מחלקת התכנון
 נתקבל ב: 05-06-1989
 מספר

חוק התכנון והבניה, תשכ"ה
 ועדה מקומית לתכנון ראשון לציון
 תכנית מס. 1/170/2/א/1
 ושינוי מס. 175/29
 הודעת
 יו"ר הועדה המקומית

נושד הפנים מחוז המרכז
 תוך התכנון והבניה תשכ"ה-1965
 י"ד תכנית מס. 1/170/2/א/1
 הודעת המחוזיות לתכנון ולבניה החליטה
 ביום 17.5.89
 לאשר את התכנית.
 יו"ר הועדה המחוזית

297

תאריך 10/86
 עיכוב ע"י יעל קושניר