

מגן-תקן
י.י. 1473
תאריך - 12.9.68

מצוד בינין ערים ראשון לציון

תכנית בנין ערים מפורטת ה.צ. 2/144

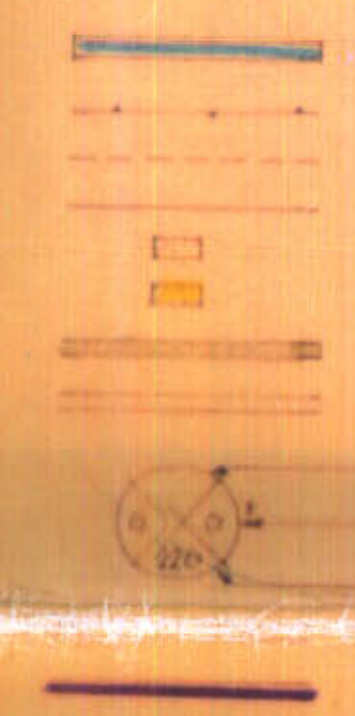


מחוז : המרכז
נפה : רחובות
עיר : ראשון לציון
גוש : 3936
חלקות : שונות

המתכנן: מחלקת מהנדס העיר

אשרת י.ב. 100 472
עמוד 217 מיום 12.9.68

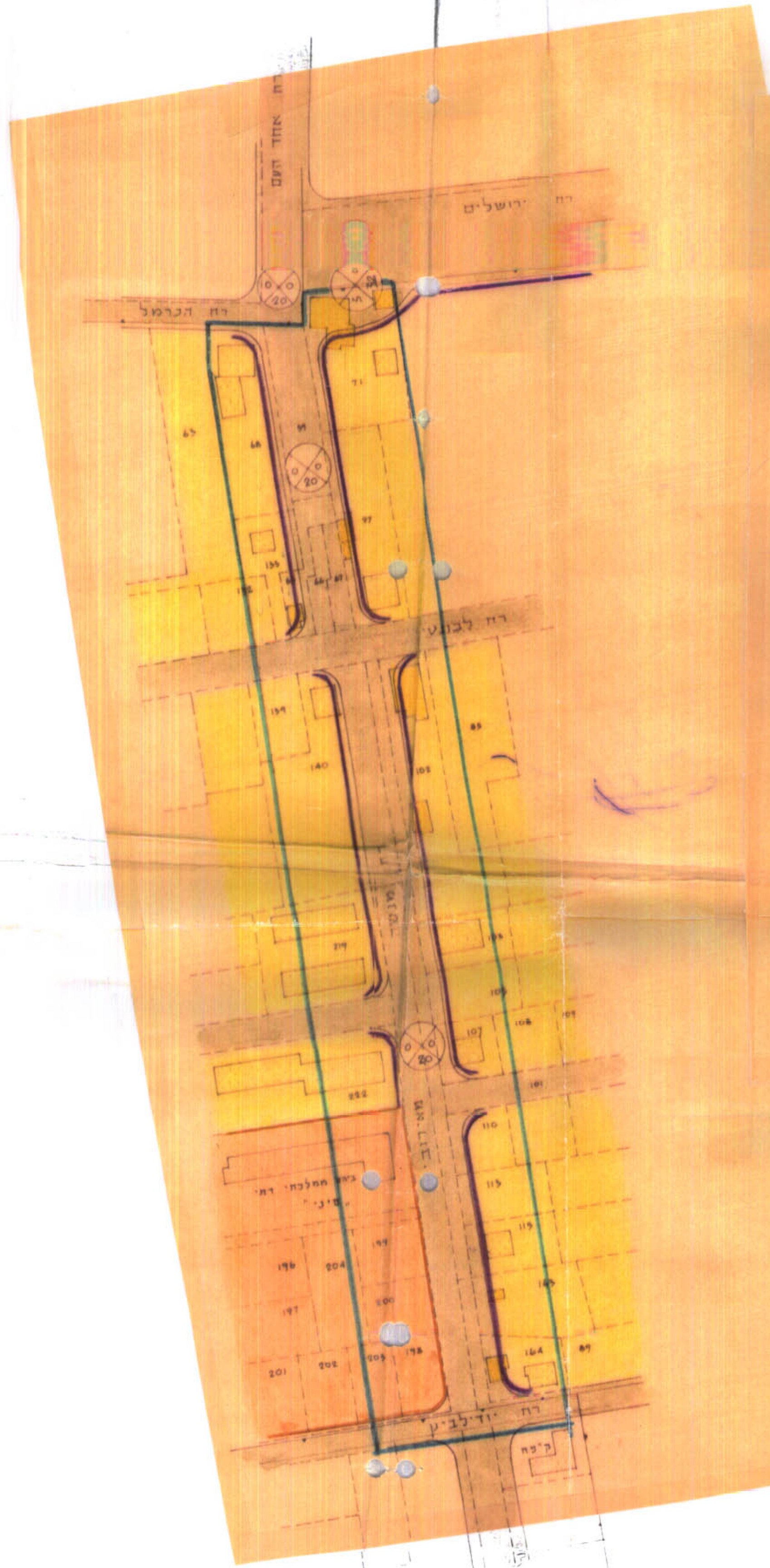
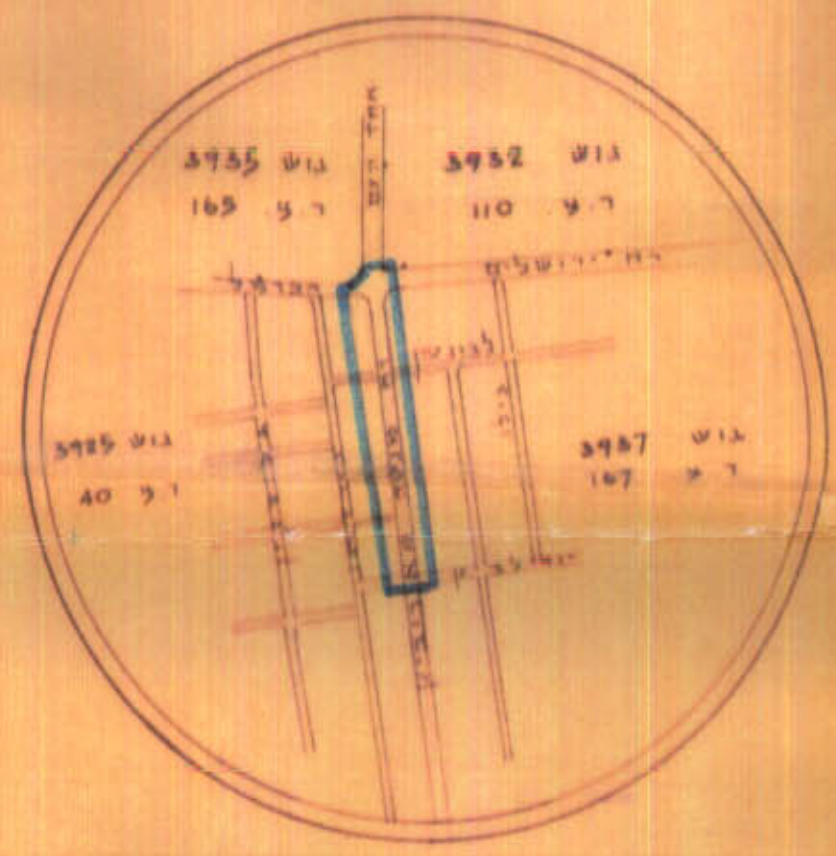
מקרא :



- גבול התכנית
- גבול הגוש
- גבול חלקה מקורי
- גבול חלקה חדש
- בית קיים
- בית להריסה
- דרך קיימת
- דרך חדשה
- מס דרך
- קו בנין
- רוחב דרך
- אזור מוגדר
- מסלול

1 : 1250

1:10.000 תרשים הטביבה



חוזק לדחוב ק.מ. 250

