


מרחב תכנון מקומי אל סירה  
 תכנית מפורטת מס טר/174  
 שינוי לתכנית מפורטת ממ/1920  
 קמ. 1:250

מחוז : המרכז  
 כפר : השרוד  
 כפר : טירה  
 גוש : 733  
 חלקה : 10, חלקה 9  
 שטח : 4,676  
 היזום : גמאל+באסם אשרף זאסם ושות'  
 הבעלים : אד' עקל מנסור - טירה  
 המתכנן :

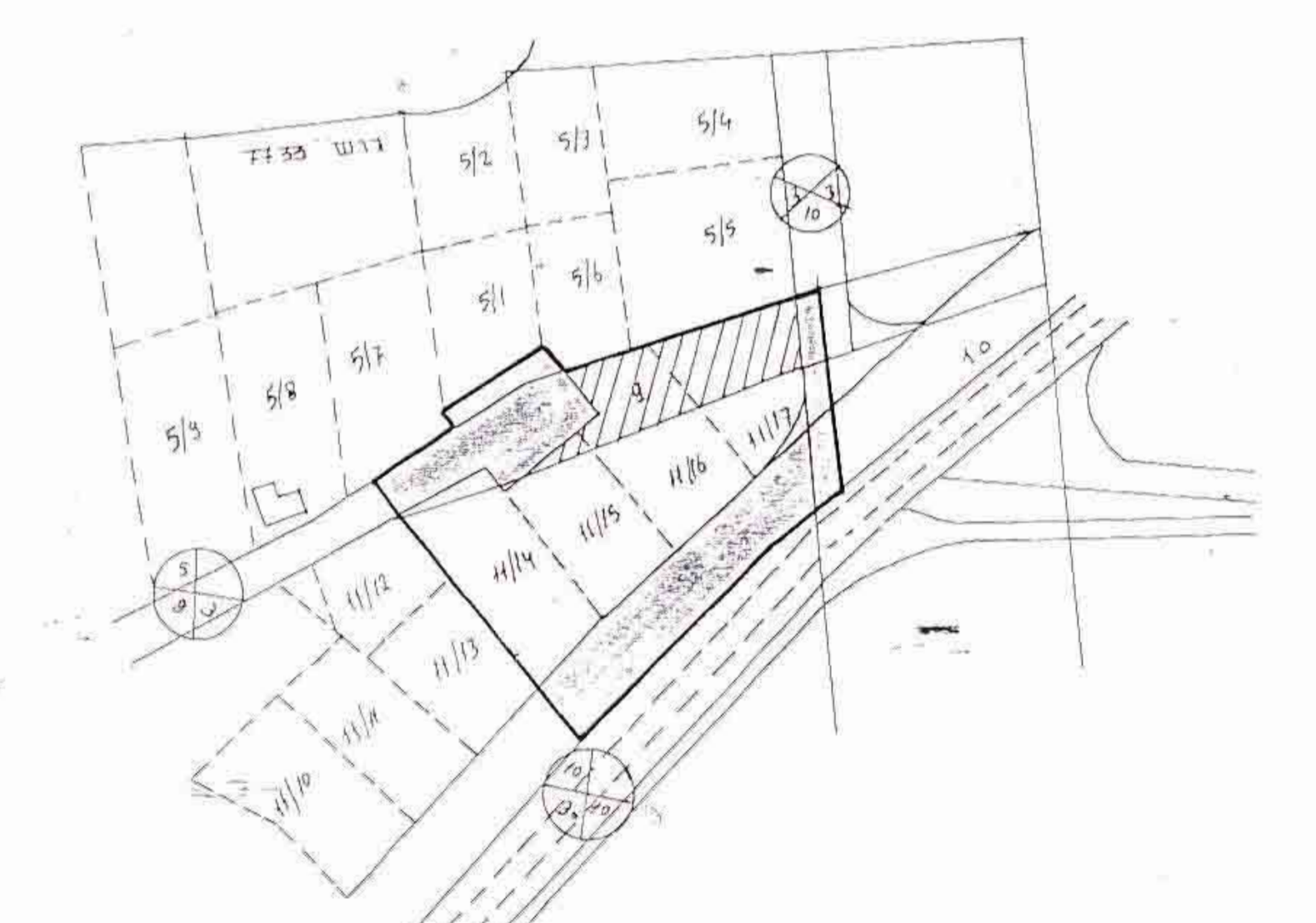
14.11.82  
 29.12.82  
 6.01.92  
 8.01.92



משרד המגורים מחוז המרכז  
 ת.ד. 10000 תל אביב-יפו  
 אישור תכנית מס. 174  
 התכנית תואמת מכתב  
 פסק הדין 10000/82  
 10.11.82

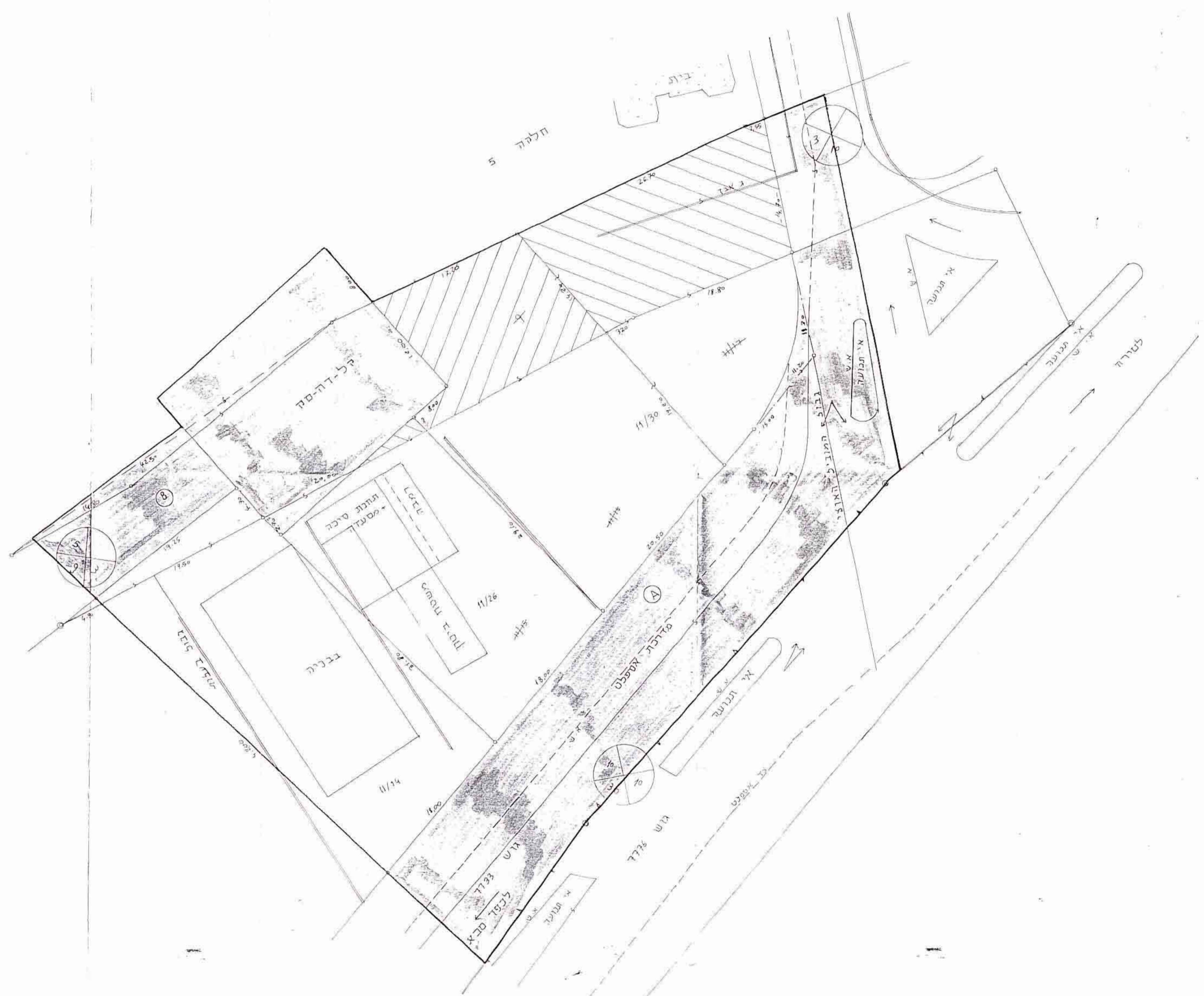
בדקתי ונמצא כי התוכנית  
 תואמת את כל דרישות  
 התכנון והמס' המפורטות /  
 חלקה 10, חלקה 9  
 10.11.82

- מקרא**
- גבול תכנית
  - מגורים ג
  - מגורים ג עם חזית מסחורית
  - דרך קיימת
  - דרך חדשה
  - דרך לביטול
  - חניה ציבורית
  - השלמה
  - להריסה
  - שטח ציבורי פתוח
  - כביה לויזצט



הרשימה סביבתית מס 1:250

הערות	שטח	בעלים	הערות
נדרש השלמה	1.390	11/30	
בשטח מס' 17	0.518	11/30	
נדרש השלמה	0.758	11/14	
בשטח מס' 17	1.300	A	דרך
	0.650	B	דרך קלוסק
	4.476	סליב	



תכנית מס' קיים קמ. 1:250

הערות	שטח	בעלים	הערות
נדרש השלמה	2.186	11/30	
בשטח מס' 17	0.300	C	שטח ציבורי מתוח
	0.100	D	דרך חדשה
	0.100	E	חניה ציבורית
	1.300	A	דרך
	0.610	B	דרך קלוסק
	4.676	סליב	



תכנית מס' קיים קמ. 1:250