

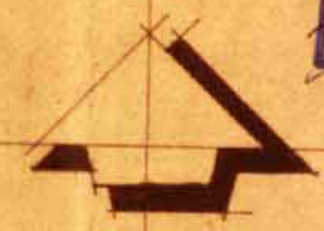
מרחב תכנון מקומי טירה

23.9.81

293200

תכנית מפורטת מס' 1027/מ

משרד התכנון והבניה והשכ"ח - 1965
 תכנית מס' 1027/מ
 להפקדה בישיבה מס' 16/3
 מיום 18.9.81



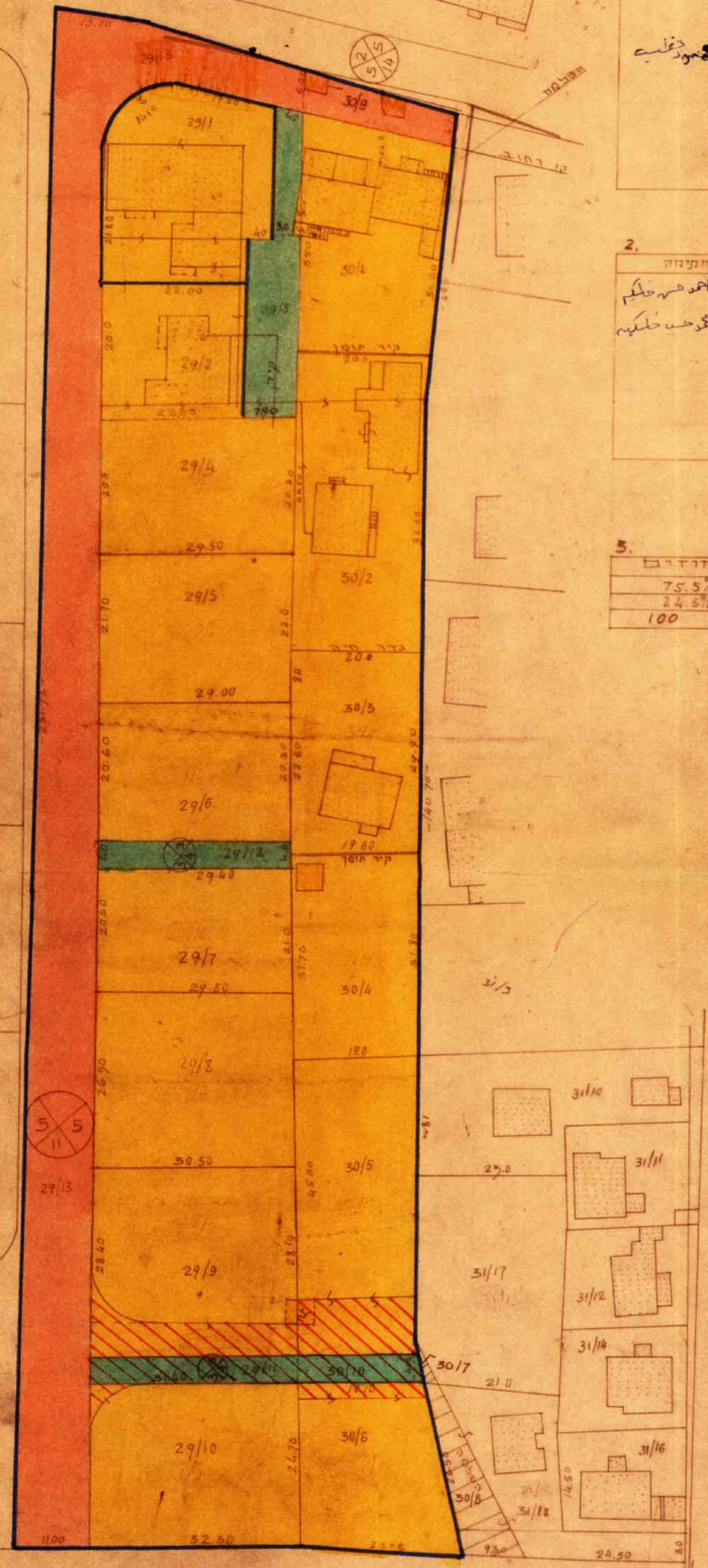
- מחוז : **השרון**
- נפה : **טירה**
- מ.ת. : **7776**
- גושים : **מ.ח. טירה**
- היוגם : **29.30**
- הבעלים : **בעלים שונים**
- המתכנן : **אלעזבידי מחמוד**
- חלקות : **29.30**

اللجنة المحلية للتخطيط
 الطيرة
 30-08-1981

משרד תכנון והבניה והשכ"ח - 1965
 חוק התכנון והבניה והשכ"ח - 1965
 מס' 1027/מ
 תכנית מס' 1027/מ
 להפקדה בישיבה מס' 16/3
 מיום 18.9.81

מקור

- נבול התבנית
- דרך לביטול
- השלמה
- להדריסה
- איזור מגורים ג'
- דרך קיים
- שביל
- בית קיים



1. לוח שטחים

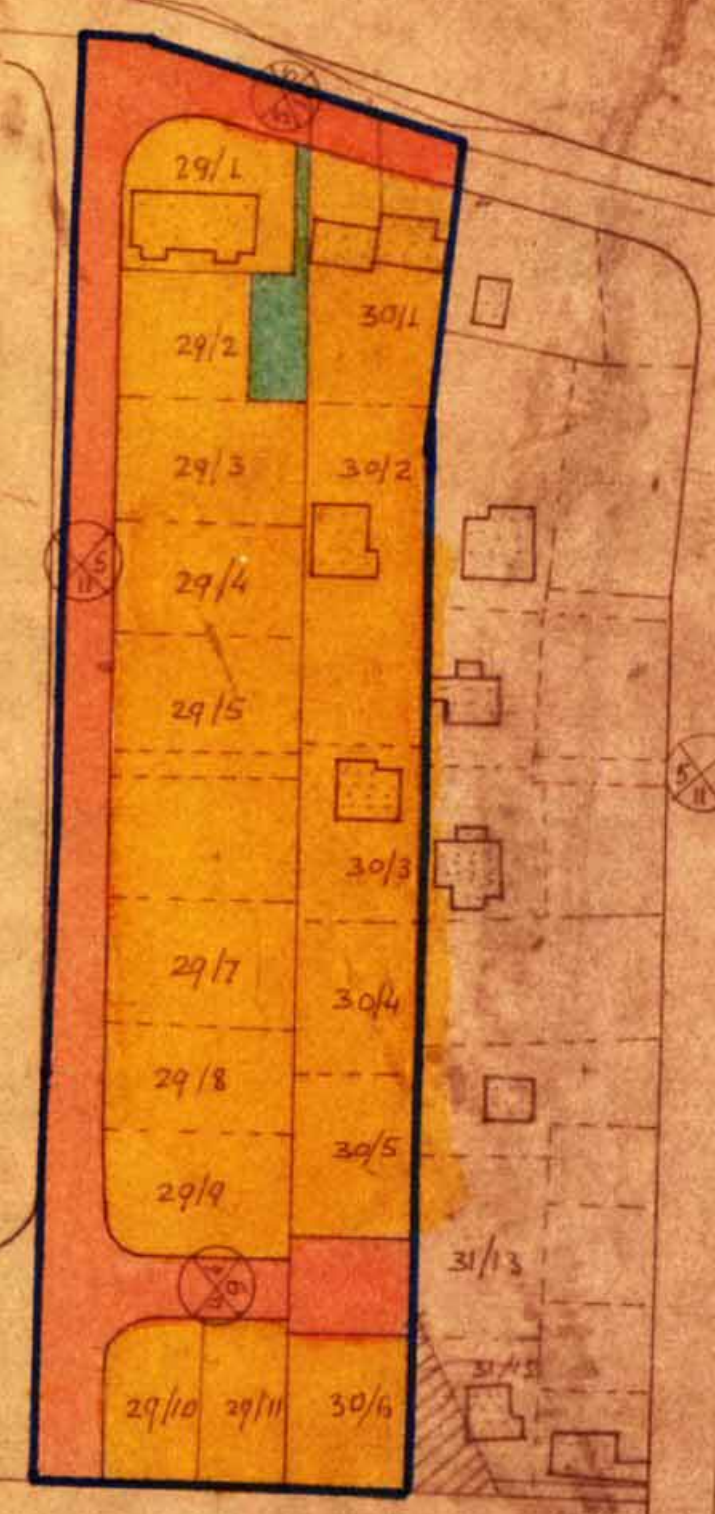
ח.ח.	שטח	בעל	חוקים
29-1	750	מחמוד מחמד חטיב	מחזור חטיב
29-2	440	חטיב	
29-3	296	שביל	
29-4	600	מחמוד חטיב	
29-5	635		
29-6	593		
29-7	613		
29-8	786		
29-9	869		
29-10	772		
29-11	125	שביל	
29-12	117		
29-13	2652	דרך	
29-	9248	סה"כ	

2. חקיקה

ח.ח.	שטח	בעל	חוקים
30-1	717	מחמוד מחמד חטיב	מחמוד מחמד חטיב
30-2	894	מחמוד מחמד חטיב	
30-3	605	חאסקיה	
30-4	618		
30-5	834		
30-6	551		
30-9	120	דרך	
30-10	973	שביל	
30	4562	סה"כ	

5. אזור

אזור	שטח	אחוזים
מגורים ג'	10275	75.5%
שביל	3383	24.5%
סה"כ	13658	100



מצב מוצע
 קמ' 1:500

מצב קיים
 קמ' 1:250

השרון תוכנית זר הודנה על רקע מס' 1027/מ