
















מס' 2252/טב

מחוז: המרכז  
 נפה: השרון  
 היישוב: מ.מ.טיבה  
 המתכנן: מח' טכנית אלטיבה  
 נוש: 8049  
 חלקה: 7,6,4  
 שטח החכנית: 7,210  
 ק"מ: 500

משרד הפנים  
 חוק התכנון והבניה תשכ"ה-1965  
 מס' 5274  
 מרחב תכנון מקומי  
 חכנית מס' 2252/טב  
 תחומי המפתח בישיבה  
 מס' 20178  
 תחילת יחיד ת"מ  
 לתוכנית ולתקציב ת"מ  
 סוף כגול כללי לתכנון - קטב יריש ת"מ

הנה התכנון והבניה תשכ"ה-1965  
 הועדה המקומית לתכנון והבניה א"י טיבה  
 ישיבה ז'לצה לנתיב ולת"מ - ת"מ  
 ת"מ מס' טב/2252  
 ת"מ להפקדה בישיבה מס' 5186  
 מיום 12/11/86  
 יו"ר: [Signature]  
 יו"ר: [Signature]

-  גבול התכנית
-  גבול נוש
-  גבול חלקה מקור
-  גבול מוצע
-  אזור מגורים נ
-  שטח לבניני ציבור
-  שטח ציבורי פתוח
-  שטח פרטי פתוח
-  דרך ק"מ
-  דרך מוצע
-  חניה צבורית
-  שביט להונכת רגל
-  בית ק"מ
-  בור מ' נשם
-  השלמה

טבלת שטח ים למצב ק"מ

מס' דו	סומ' י	אדמ' י
0.342		4/1
0.040		4/2
0.170		4/3
0.089		4/4
7.851		4/5
3.442	4	

0.104		6/1
0.555		6/2
0.455		6/3
0.512		6/4
0.670		6/5
0.540		6/6
0.540		6/7
0.015		6/8
7.205		6/9
0.269		6/10
15.000		6/11
21.815	6	

טבלת שטח ים למצב ק"מ

0.122		7/1
0.181		7/2
0.303	7	
0.090		8/1
0.730		8/2
0.038		8/3
0.258	8	

טבלת אחוד מוצעת

0.455		6/3
0.612		6/4
0.785		6/7
0.365		7/3
7.212		ס"ה

חלוקה מוצעת

0.590		1
0.580		2
0.826		3
0.271		4
7.212		ס"ה

9.צ.ש



מצב ק"מ לפי מס' טב/560/13



מצב מוצע