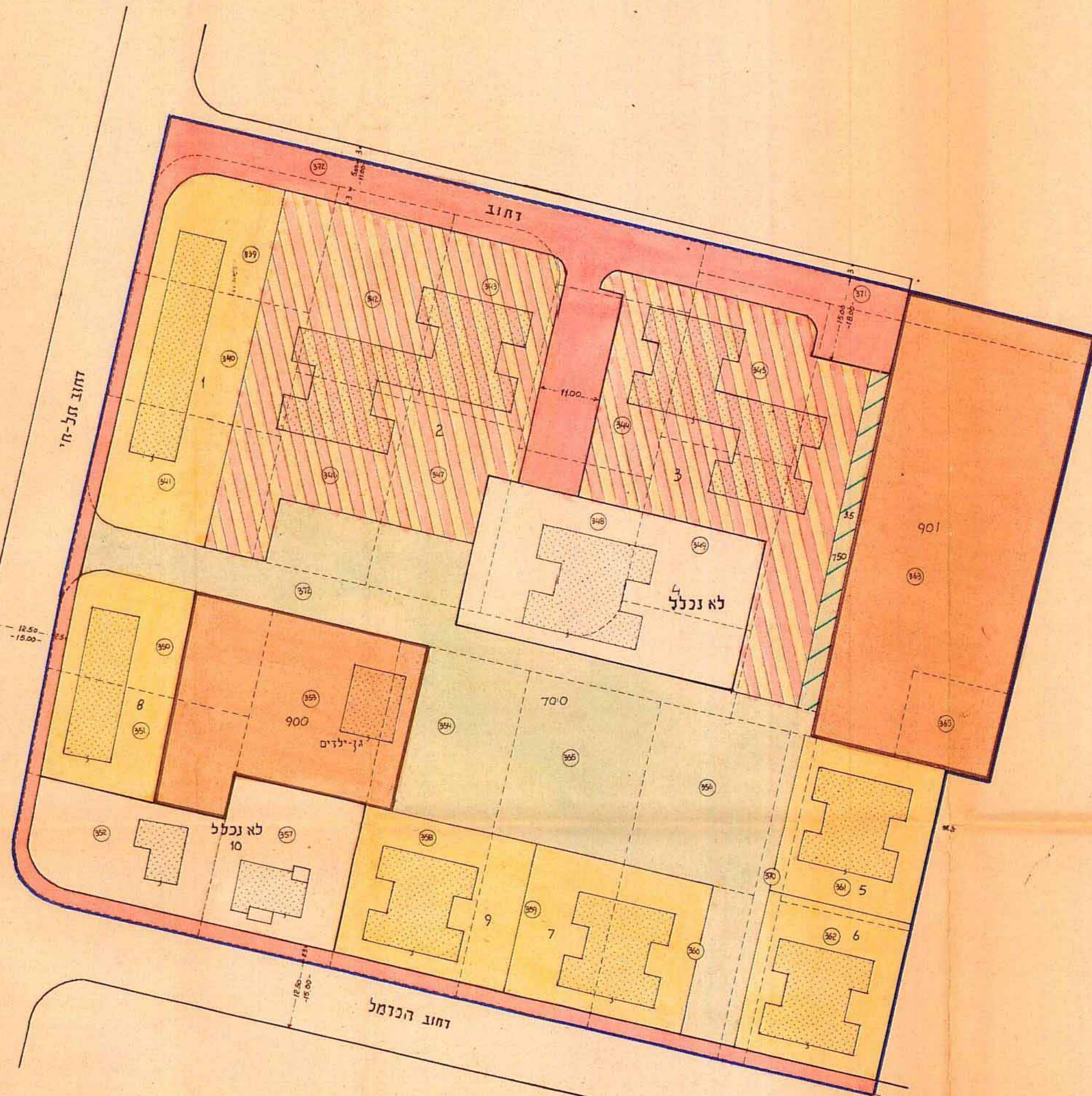
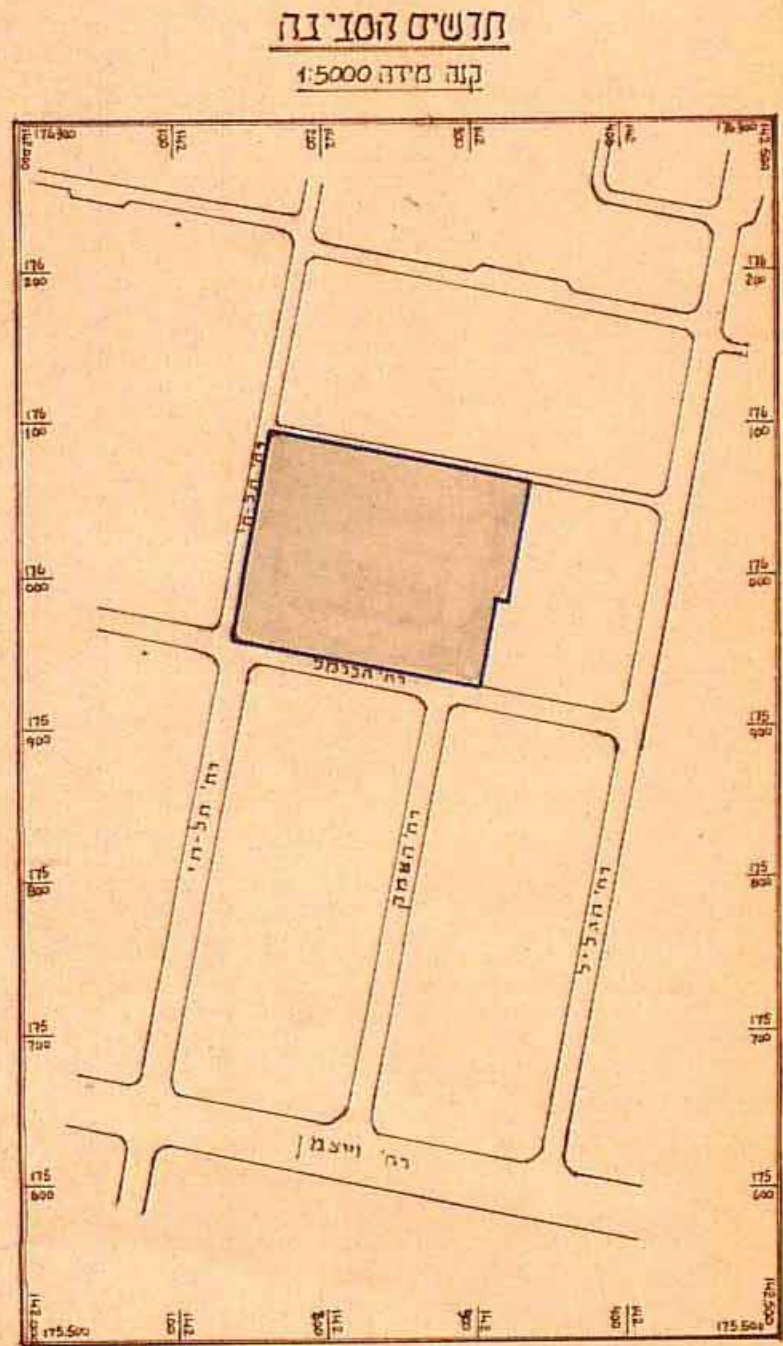


# תכנית שכונ צבורי כפר-סביא

הוכנה על פי חוק רישום שכונות צבוריים  
(הודאת השענה) תשכ"ד 1964  
תכנית מס' 3/23/8

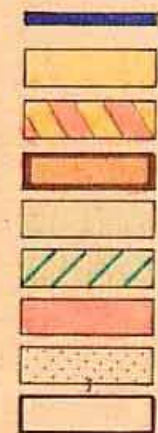
מחוז: המרכז  
נפה: פתח-תקווה  
עיר: כפר-סביא  
גוש: 6433 חלקות: 339-365, 373, 372  
שטח התכנית = 21,628 י'



קנה מידה 1:625

חוק רישום שכונות צבוריים  
הודאת השענה - תשכ"ד - 1964  
ועדת תאומים  
אושר בהתאם לחוק הנ"ל  
תאריך: 5.10.78  
חתימת נציג שר ה...  
חתימת נציג שר הפנים...  
חתימת נציג מנהל שוק הקניין...

## מקרא



- גבול התכנית
- אזור מגורים 4 קומות
- אזור מגורים 2 קומות
- שטחים לבנין צבורי
- שטח צבורי פתוח
- שביל להולכי רגל
- דרכים
- בנינים קיימים
- שטח שלא נכלל בתכנית

## טבלת אדונים ושטחים

שם האזור	מספרי המגורים	סה' מרעשים	שטח בנועם סה'ר	%
אזור מגורים 4 קומות	7,876.51	6	5,733	26.51
אזור מגורים 2 קומות	3.2	2	4,145	23.79
שטחים לבנין צבורי	901,900	2	4,300	19.88
שטח צבורי פתוח	700	1	3,850	17.80
שביל להולכי רגל	750	1	0.216	1.00
דרכים			2,380	11.02
	סה'ר		21,628	100.00%

הערה:  
תכנית זאת מבוססת על ת.ב.צ. מס' כס/64 אשר הוכנה על ידי חברת  
שכון צובדים בע"מ ביום 26.4.1972.

שכונת צבוריים בניה

משרד המגורים והשיכון  
משרד הפנים  
משרד הקניין

חתימת היועץ  
חתימת המגיש  
חתימת בעל הקרקע

התאריך: 23.1.1978  
המקום: תל-אביב