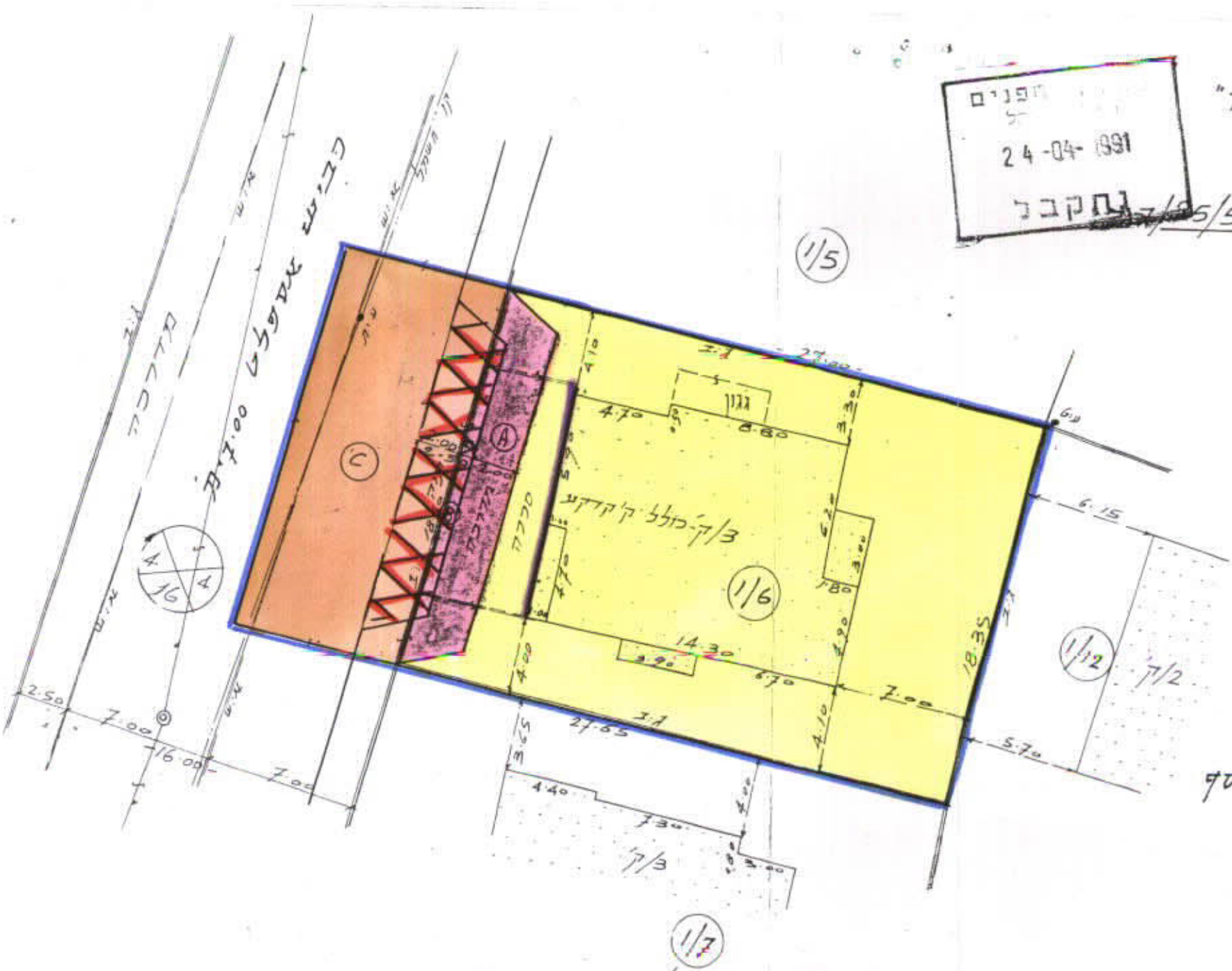


תפנים
24-04-1991
נתקבנ

מרחב תכנון מקומי "אל-טייבה"
תכנית ט:ב - מס' 2371
תקון לתכנית מס' 560+1135

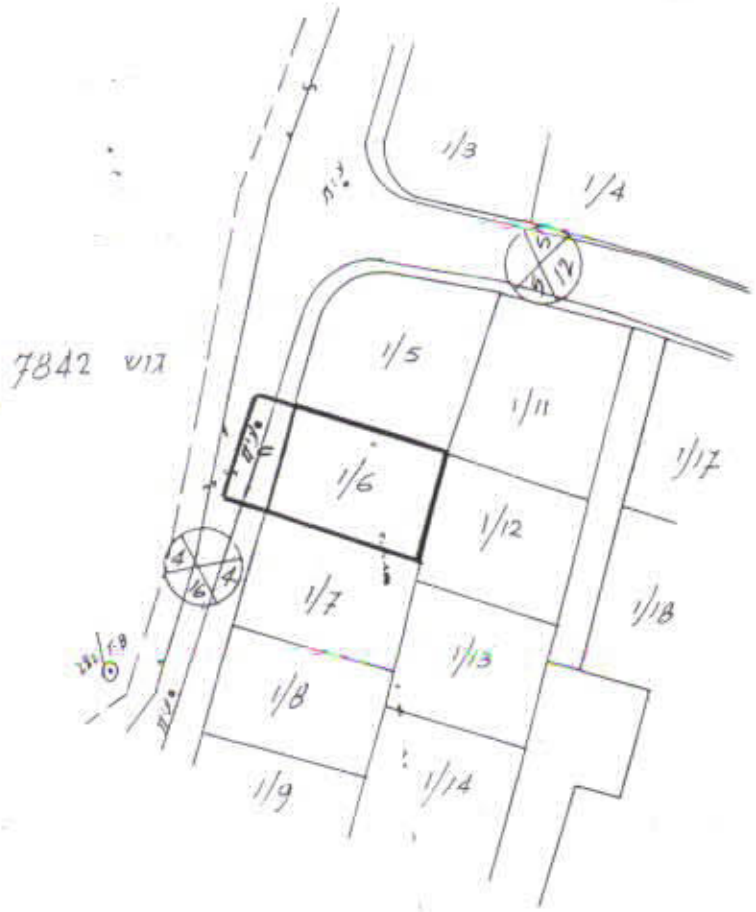


מחוצ המרכז
כפה השרון
המקום טייבה
גוש 8048
חלקה 1 - חלק
מגרש 6 + c
שטח התכנית - 0.648

היוזם: בסאם זמרון בני אחדד שין יוסף
המזכיר: גבאלי זבאז

תרשימ המגרש קת 1:250

اللجنة المحلية للتنظيم والبناء - الطيبة
חוק התכנון והבניה תשכ"א - 1965
הועדה המקומית לתכנון ולבניה אל-טייבה
תכנית מס' טב/ 2371
הומלצה להפקדה בישיבה מס' 4/89
מיום 19/7/89
יושב ראש הועדה
מהנדס הועדה



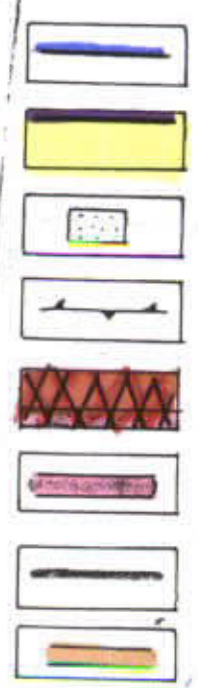
לוח שטחים לחצב הקיים:

היעוד	השטח	מס' חצב
מגורים	0.500	1/6
דוך	0.148	c
סכ"ה	0.648	

לוח שטחים לחצב המוצע:

שטח החגוש נתון	מדרבה מוצעת	חניה	דוך	שטח התכנית	מס' חצב
0.458	0.035	0.007	0.148	0.648	1/6 A B C סכ"ה

משרד התכנון והבניה מרחוז המרכז
חוק התכנון והבניה תשכ"א - 1965
2371/26
זישור תכנית מס' 2371/26
התכנית מאושרת מכח
סעיף 88(ג) לחוק



מקרא:
גבול תכנית
אזור מגורים-ג'
בית קיים
גבול גוש
חניה
מדרכה
להדיסה
דוך קיימת

תרשימ הסביבה קת 1:250
לתי תצב קיים

הועדה המקומית לתכנון ולבניה
מחוז המרכז
תאריך: 2.7.91
מחכנ המחוז