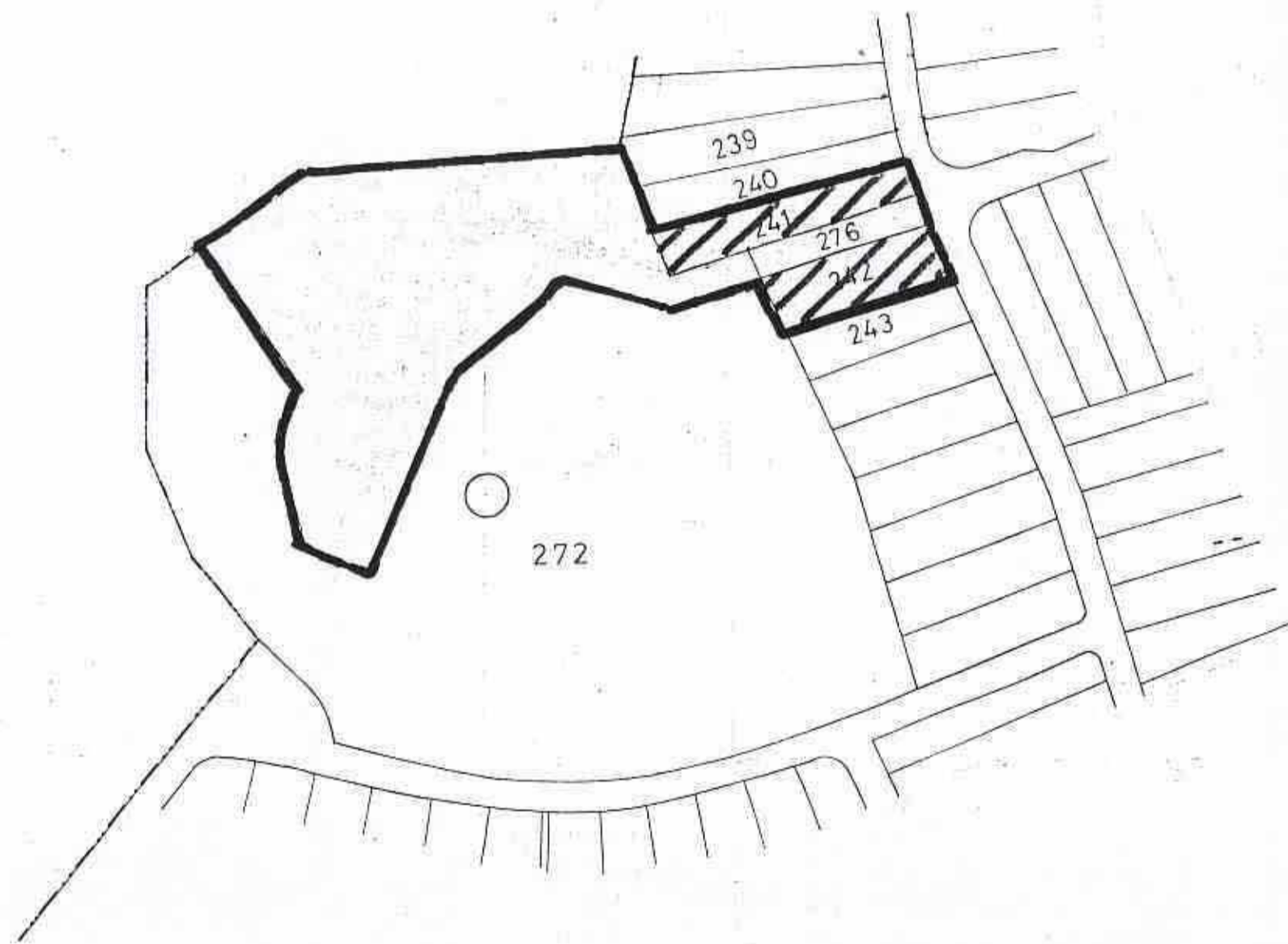


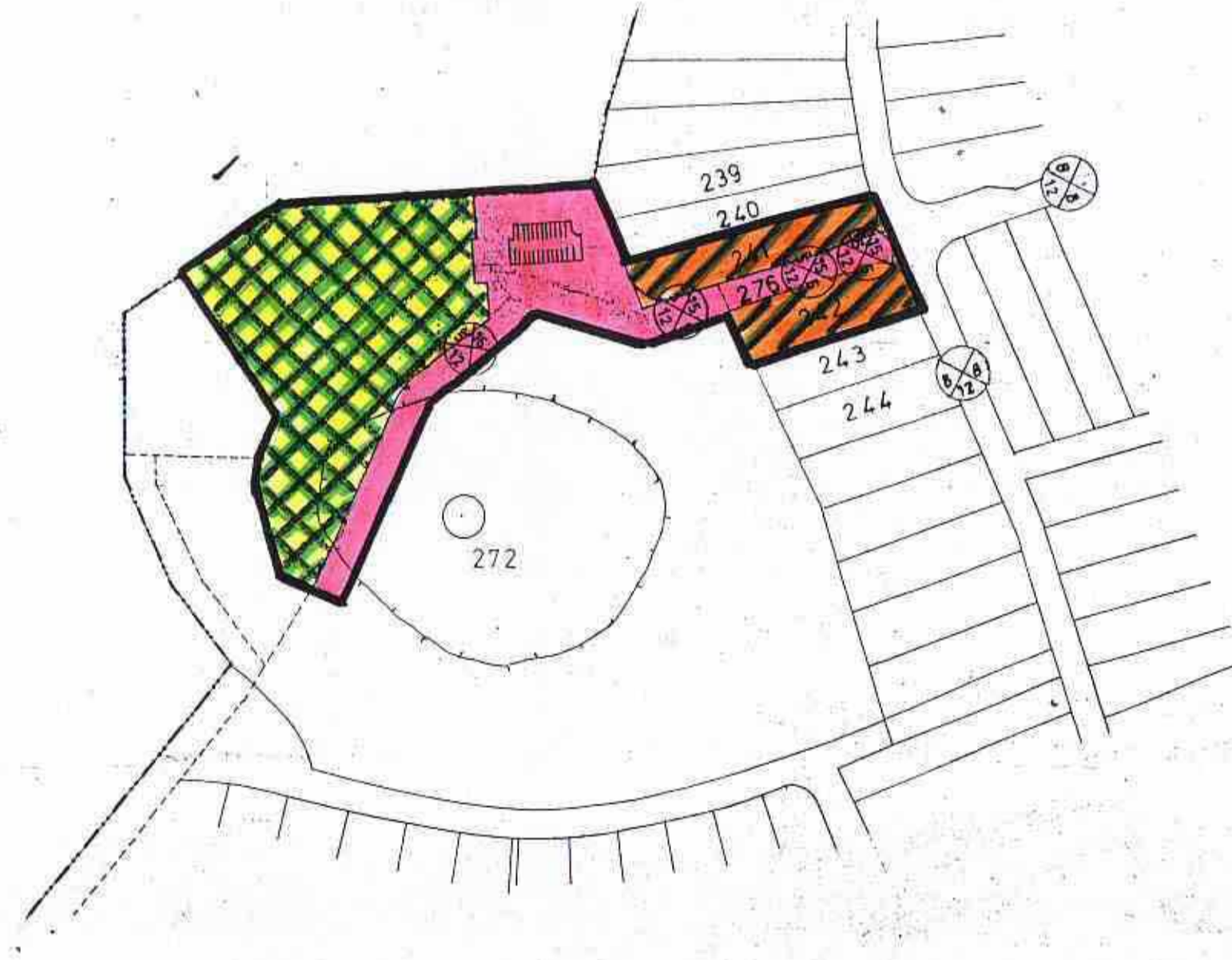
טבלת שטחים

%	חלוקה			קיים	
	שטח	יעוד	חלקה	שטח	חלקה
8.56	1729	שטח משק עזר	241	1802	241
7.63	1542	שטח משק עזר	242	1573	242
30.45	6157	דרך		853	276
58.36	10785	שטח בית קברות		15985	272
100%	20213	סה"כ		20213	סה"כ

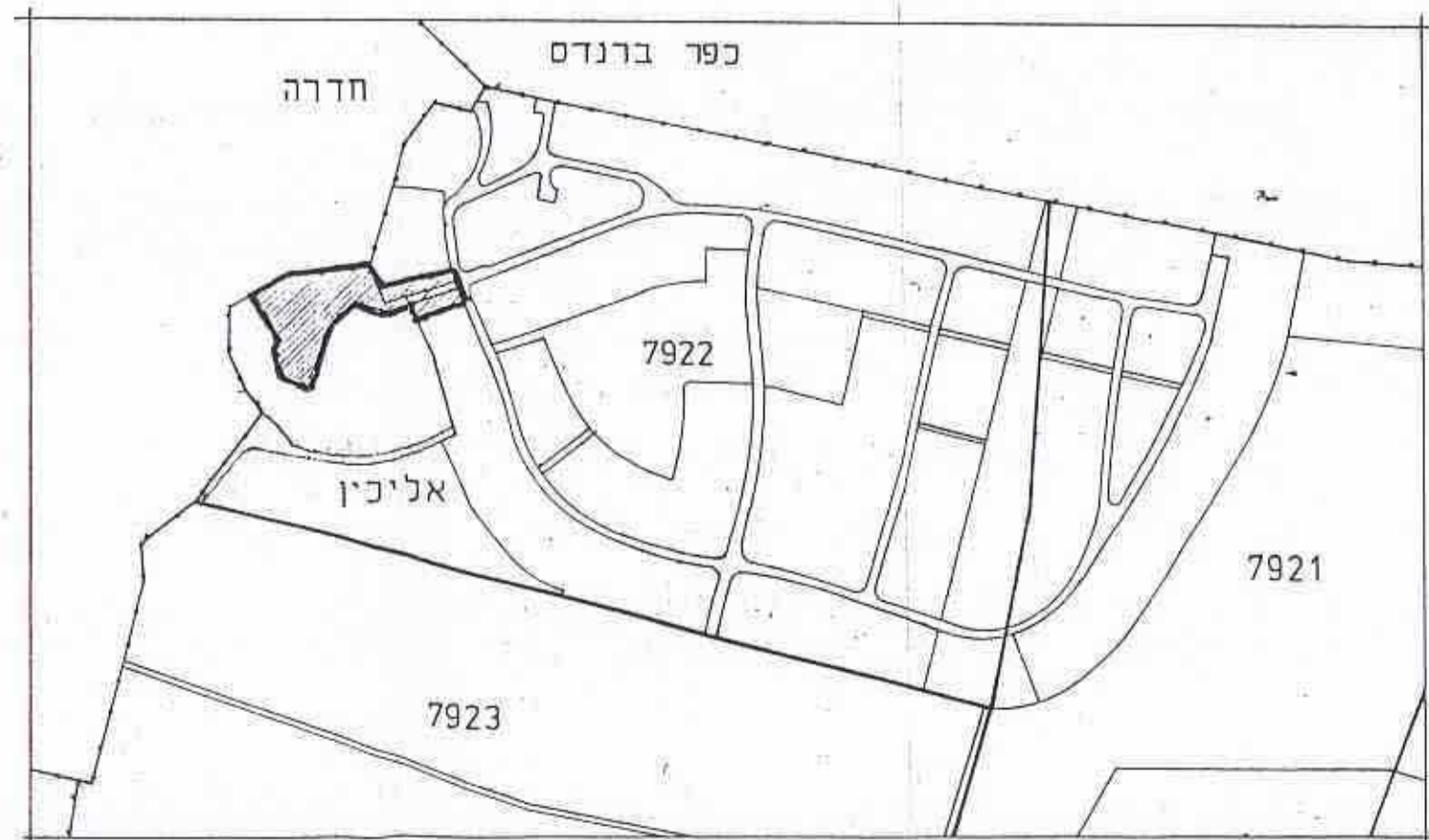
תכנית מצב קיים ק.מ. 1:2500



תכנית ק.מ. 1:2500



תרשים סביבה ק.מ. 1:10000



מסמך תכנון
 חוק התכנון והבניה תשכ"ח-1965
 מס' תכנון: 8/16/79
 מס' חקירה: 56/4/79
 תאריך: 24.1.82
 שם: יוסף רים ושות'ו

מחוז המרכז

מרחב תכנון מקומי שרונים

תכנית מפורטת הצ/6-1-8-אליכין

שנוי לתכנית עח/22

המבקש: מועצה מקומית אליכין

בעל הקרקע: מינהל מקרקעי ישראל

המתכנן: גורדון ווייד-חנן קידר. אדריכלים

גוש: 7922 חלקות: 241, 242, 272 חלק, 276.

שטח התכנית: 15,064 מ"ר

חוק התכנון והבניה תשכ"ח-1965
 חוקת חקיקת לבנין ובינה תשנ"ב-1992
 מס' תכנון: 8/16/79
 מס' חקירה: 56/4/79
 תאריך: 24.1.82
 שם: יוסף רים ושות'ו

נא להגיש יחד עם הקרקע ונכסים נעים
 אימות אישור
 אושר לתוקף ע"י ועדה
 שם התוכנית

מקרא

- גבול תכנית
- גבול תכנית מפורטת
- שטח ציבורי פתוח
- שטח בית קברות
- איזור משקי עזר
- חניה
- דרך מוצעת
- מספר דרך
- קו בנין
- רוחב דרך
- מספר מגרש
- מספר חלקה
- תחום אתר העתיקות

חתימות

בעל הקרקע
 מניש התכנית
 המתכנן
 גורדון ווייד-חנן קידר. אדריכלים
 דרך לוינס 5, תל אביב, טל. 263438

הותמות