

24.9.80

4005502

מרחב תכנון מקומי "המרכז"  
תכנית ~~מס' 487~~ מס' 487  
ק.מ. 1:250









|   |
|---|
| חוק התכנון והבניה ושכיה-1965<br>הועדה המחוזית לתכנון ובניה<br>תל-אביב |
| רשמי מס' 11/87<br>50/3<br>29.7.79                                     |
| מנהל הועדה<br>יושב ראש הועדה  |

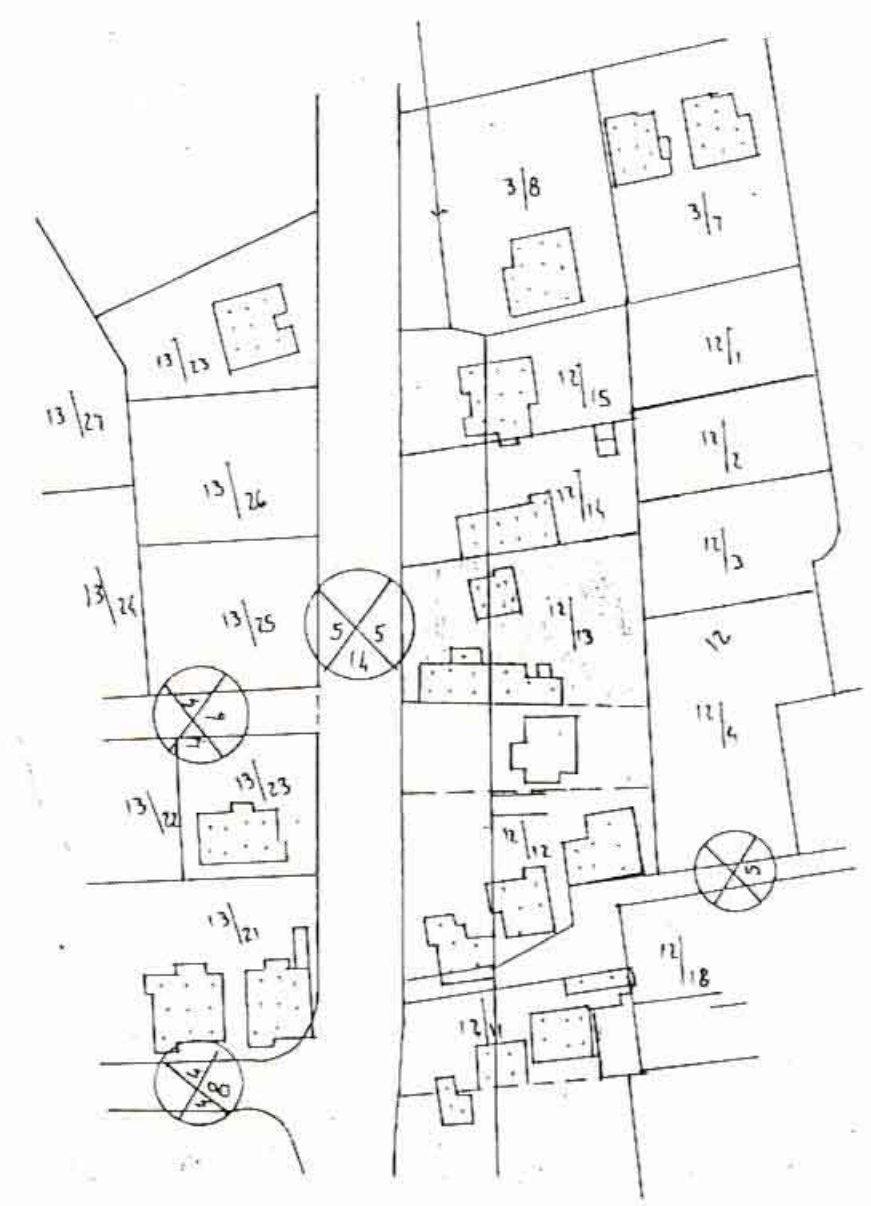
כפרה : השווק  
כפר : טירה  
הוש : דדד  
חלקה : 13(13)  
בעלים : צדל-רחמן לצדקרים מארזו דמיו  
היוצג :  
שטח תכנית : 1000 מ<sup>2</sup>  
מחבר : לדוק "מחבר"

|                                      |
|--------------------------------------|
| משרד המים                            |
| חוק התכנון והבניה ושכיה-1965         |
| מחוז : <u>סוד</u>                    |
| מרחב תכנון קומי : <u>טירה</u>        |
| תכנית : <u>מס' 487</u>               |
| הועדה המחוזית ביישובתה : <u>63/3</u> |
| מיום : <u>8.8.79</u>                 |
| לחבנית תוכנית לעיל                   |
| מגן שטח כללי לתכנון                  |
| יושב ראש הועדה                       |

צבוק ויתור  
צבוק ויתור/מסגרת  
התנ"ך  
שטחים גילד

| ק"מ | שטח   | מס' תכנית | החזק  |
|-----|-------|-----------|-------|
| 1   | 0.373 | מס' 487   | 87.3  |
| 2   | 0.127 | מס' 487   | 12.7  |
| 170 | 1.000 |           | 100.0 |

-  גבול תכנית
-  דרך קיימת
-  דרך לביטול
-  שביל
-  בית קים
-  מיקומים ה'
-  שטח
-  פניה



לשטח  
מס' 487  
מס' 487  
מס' 487

המאפיין מבוסס על תכנית מס' 487