מרחב תכנון מקומי אל טירה

תכנית מפורטת מס טר/1/1226/ב

1:1250 קנ"מ

מחוז	המרכז
נפה	השרון
כפר	אל טירה
גוש	7760
חלקה	חלק
יוזם	מ.מ אל טירה
מחקר	אד' עפל מוצור

17, 27, 15, 37, 13, 11, 12, 6, 5, 4, 25, 12, 9, 8, 7
16, 34, 30, 28, 22, 21, 18

מקרא

- גרול תכנית
- דרך קיימת
- דרך חדשה
- דרך לביטול
- שביל
- מעברים ג
- שטח חקלאי
- שטח לבניני ציבורי
- ציבורי פתוח
- בית קיים
- להריסה
- השלמה
- דרך משולבת
- גבול גוש
- גבול מנ 1920
- מימון דרך
- המגבל הארצי
- גבול חלקות חקלאיות
- גבול מגרש מוצע
- קו בנין מרשם פנים

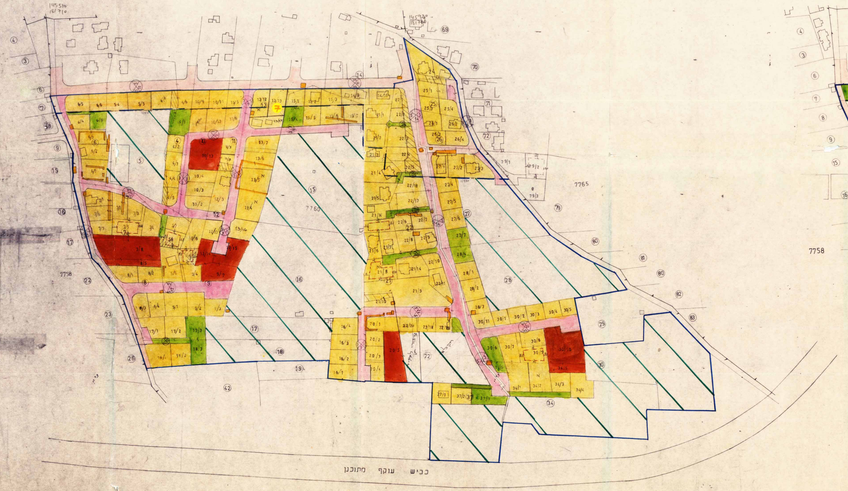

תרשים מצב מוצע ק.מ 1:1250

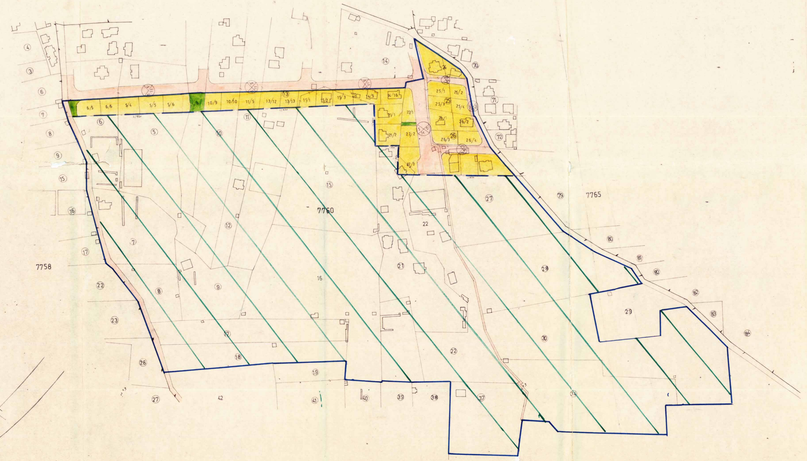
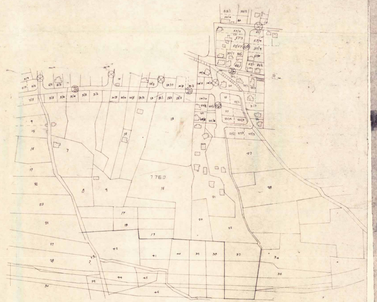
תרשים מצב קיים ק.מ 1:1250