

98.9
מחוז השרון
מרחב תכנון - עמק חפר
אזור תעשייה - עמק חפר
תכנית שנוי פתאר עח/81/7

שנוי לתכנית מפורטת עח/3/81, לשנוי פתאר עח/6/81 לתכנית המתאר עח/15/81

שנוי תכנית מתאר חס' 9187/100
 כניסה חס' 391/100
 הודעה להחליט: להמליץ בסני הועדה המחוזית לאשר את התכנית
 מועדון: 15/1/93

הפקום: אזור התעשייה - עמק חפר

גושים: 8388 חלק מחלקה 8

8389 חלקות 4-67, 69-72

8394 חלק מחלקה 1

בעל הקרקע: פינהל עקוקעי ישראל

הצתכנן: הועדה הפקופית לתכנון ולבניה - עמק חפר
 פנהל עקוקעי ישראל

הועדה הפקופית לתכנון ולבניה - עמק חפר

728 זונים בקירוב

בדיק וניטון להפקיד/לאשר
 החלטת הועדה המחוזית/מועצה מיום 6.6.93
 תאריך: 1.94
 מועדון/דברון

שטח התכנית: 728 זונים בקירוב
 שטח המבנה: 100 זונים בקירוב
 שטח הפארק: 100 זונים בקירוב
 שטח המבנה: 100 זונים בקירוב
 שטח הפארק: 100 זונים בקירוב

טבלת השטחים (בקירוב)

האזור	שטח בד	שטח כ"ס
תעשייה	42.17	307.000
תעשייה ואחסנה	7.90	57.500
מרכז מסחרי	1.50	10.900
בני צבור	5.49	40.000
מפעלי תובלה	4.19	30.500
תחנת תדלוק	0.76	5.500
פיוחד	1.99	14.500
פרעי פתוח	2.75	20.000
צבורי פתוח	0.31	60.500
בתי עלפין	0.65	4.600
מתקני ביוט	0.65	69.000
דרכים	15.66	114.000
ס"ה"כ	100.00	728.000

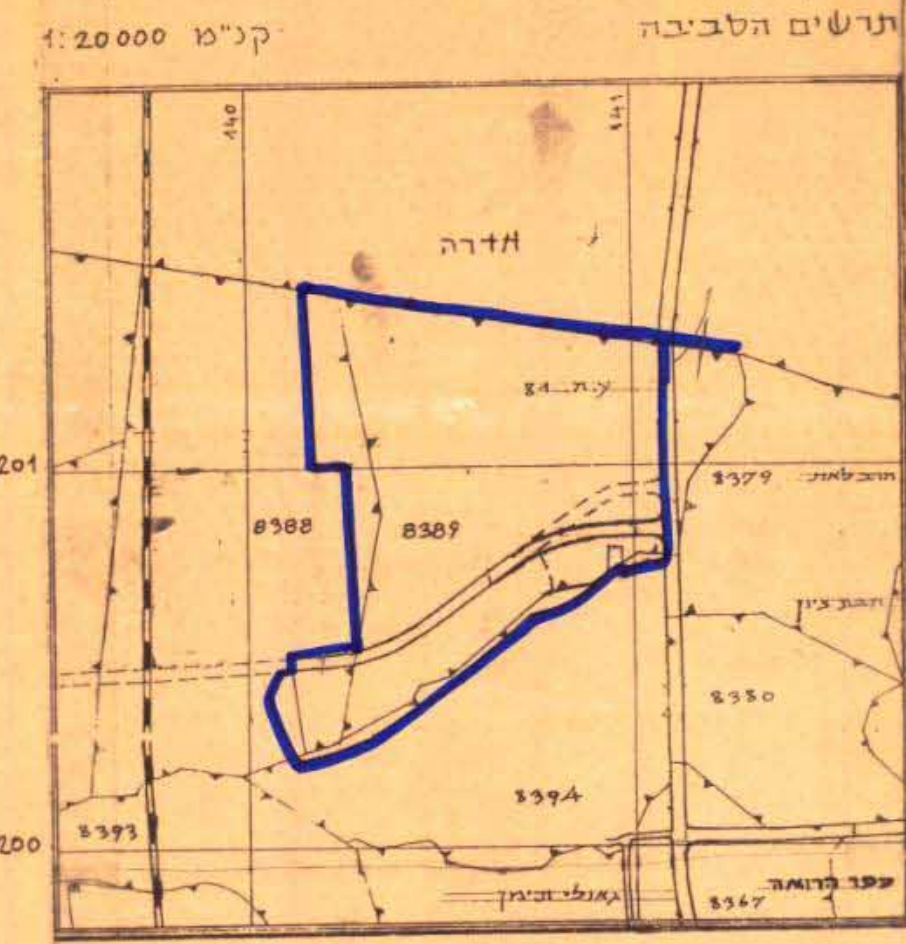
המחוז השרוני והמחוזות
 23 מאי 1993
 אדריכל המחוז

המחוז השרוני והמחוזות
 המחוז השרוני והמחוזות

תכנית מצב חדש

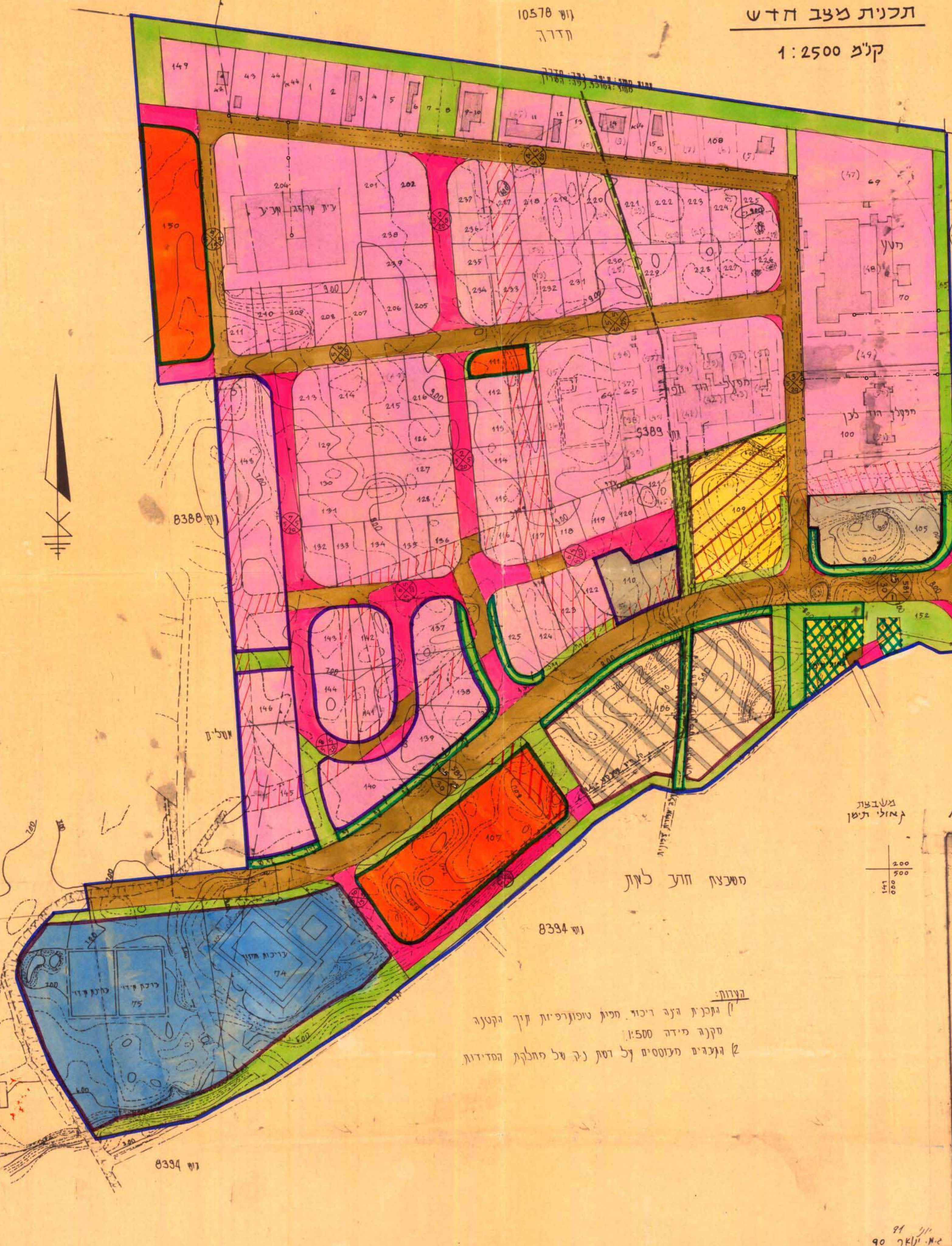
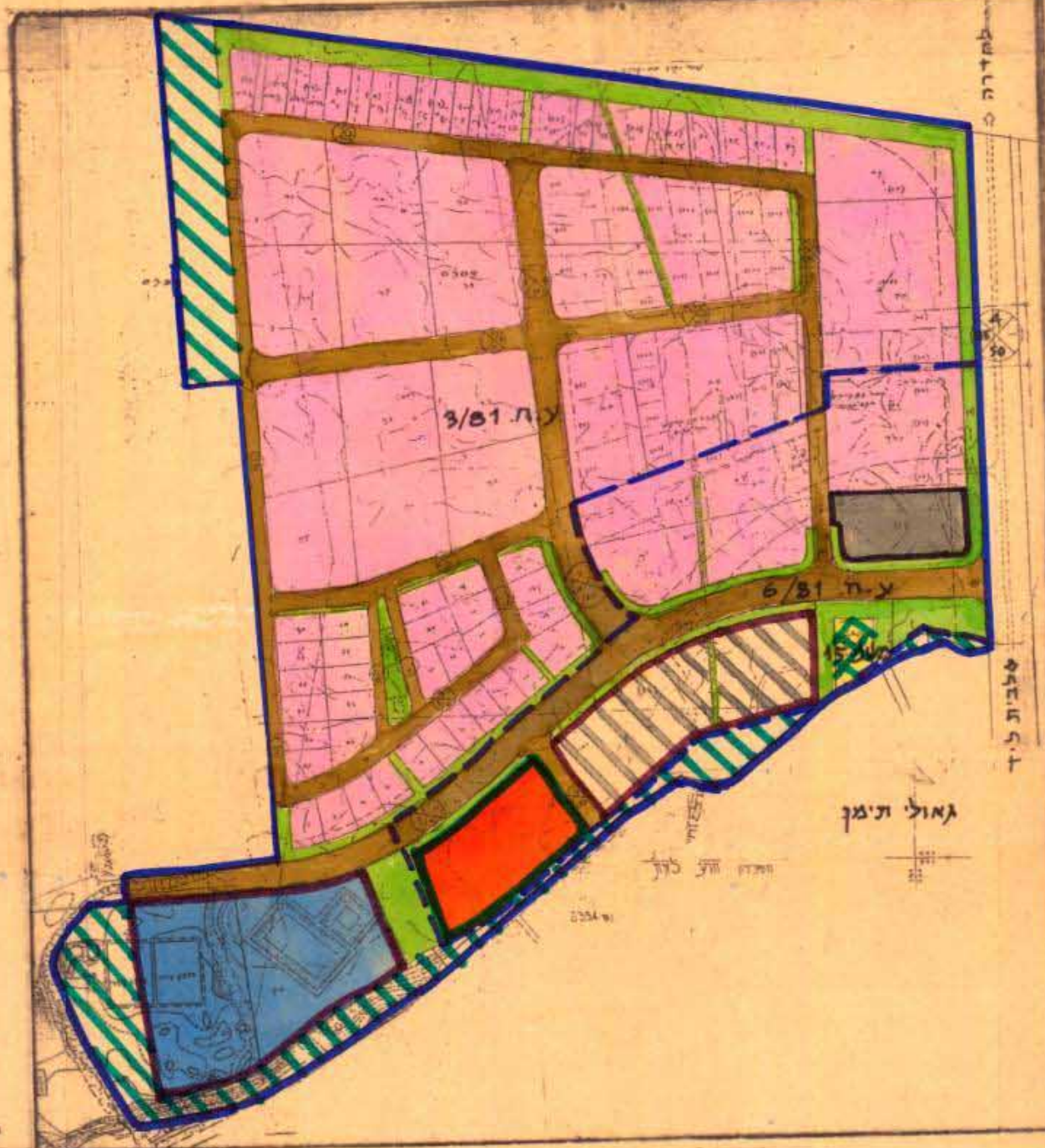
קנ"פ 1:2500

נוש 10578
 חדרה



- מקרא**
- אזור תעשייה
 - אזור תעשייה ואחסנה
 - מרכז מסחרי
 - בני צבור
 - מפעלי תובלה
 - תחנת תדלוק
 - פיוחד
 - פרעי פתוח
 - צבורי פתוח
 - בתי עלפין
 - מתקני ביוט
 - דרך קיימת
 - חדשה
 - לביטול
 - קו השמל כוח אבחה
 - גבול אדנית קודמת
 - גבול אדנית
 - אזור חקלאי

תכנית מצב קיים 1:5000



מטבעת חרע לוק

נוש 8394

הצתכנן:
 1) תכנית הצב ריכוז חסית טוכופרפיות חוק הקטנה
 סקנה מידה 1:500
 2) גוגרים מעוסים על דסת נק של מחלקת המדידת

נוש 8394

נוש 8388

מ.א. יואר 90