

**מרחב תכנון מקומי השדון הדרומי**  
**תשד"ט לתכנית בנין ערים מפודטת א"ח/365/24**  
**כשנוי לת.ח. א"ח/365/11**

המקום = מחוז - המרכז  
 כפר - יהוד  
 גוש - 6711  
 יודם ומקיש התכנית - המועצה המקומית יהוד  
 בעל הקרקע - מינהל מקרקעי ישראל, א"ח  
 מועצה מקומית יהוד, יהוד  
 עורך התכנית - שמואלי מ. מהנדס, הרעליה ב' א"ח  
 שטח התכנית - כ. - 29.456 מ"ר  
 תאריך - 10.6.1968 ק.מ. : 2500 : 1



- מקרה :**
- גבולות התכנית
  - אזור מלאכה
  - אזור עבודי עתיד
  - קו ביוב שירוני

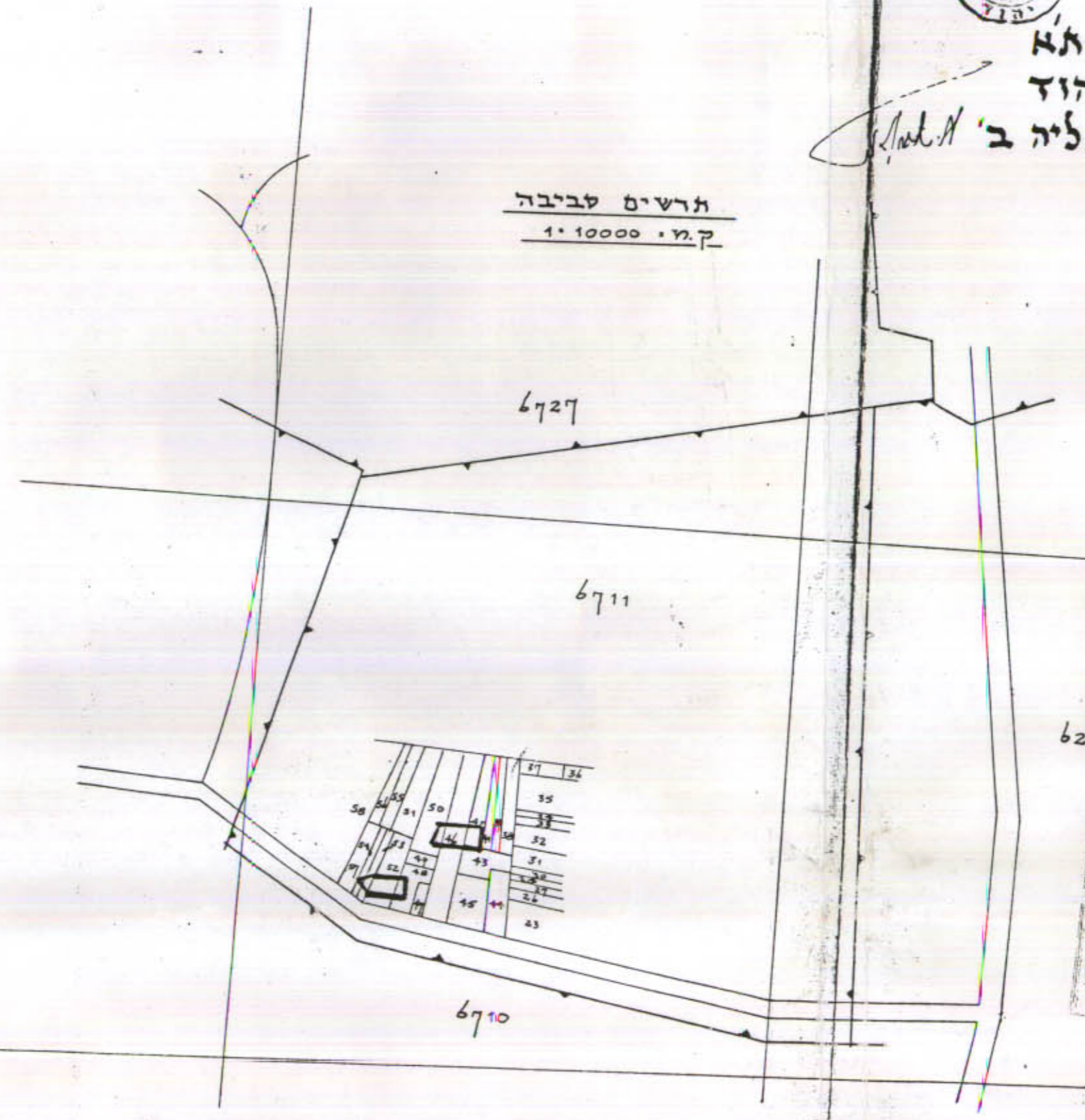
6296

תוקף התכנון וההיתר תש"ס-1004  
 הועדה המקומית לתכנון ובנייה  
 השרון ת"ת

תוכנית כ"ב: 24/365  
 נכנסת לת"מ ביום 18.11.68

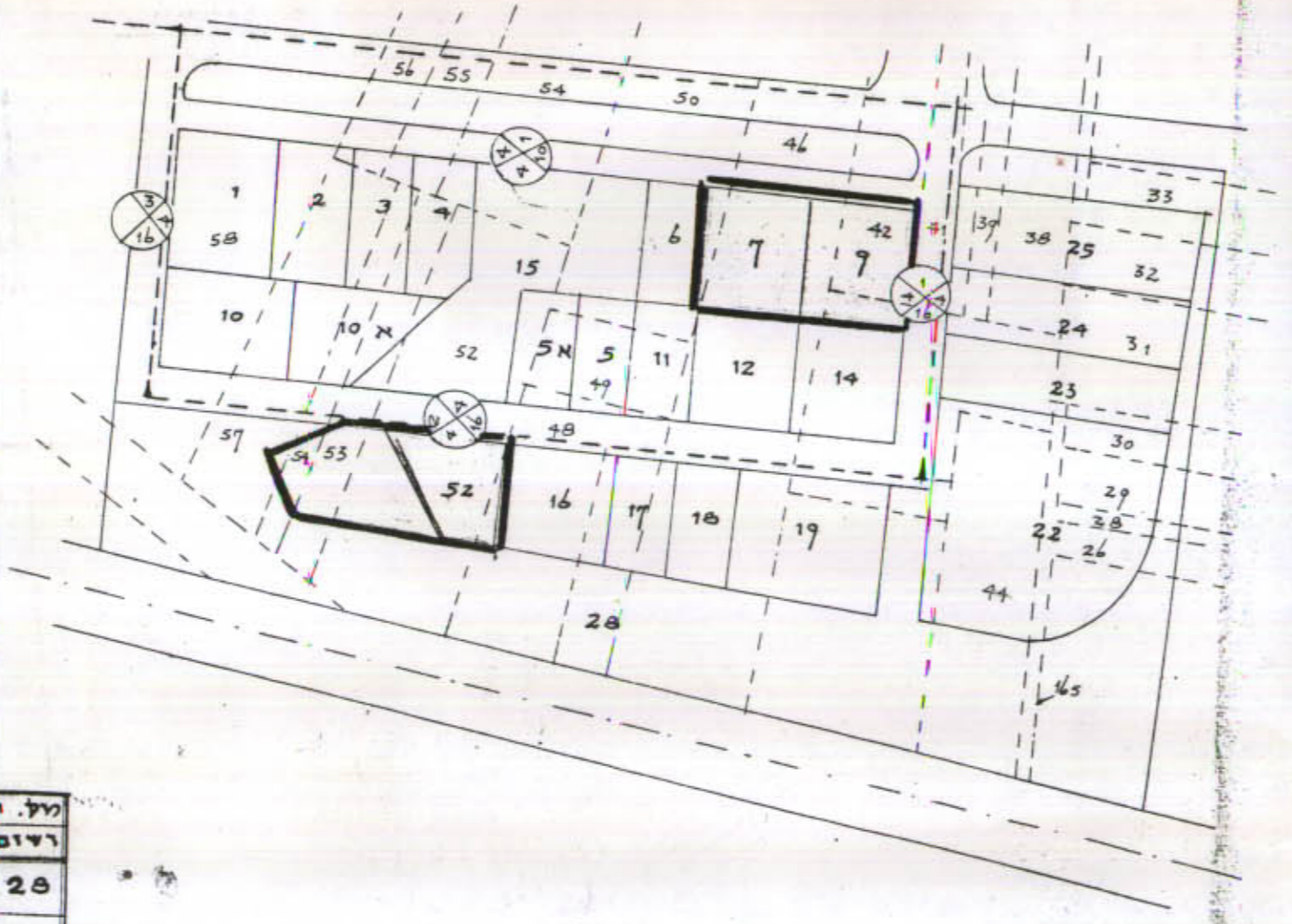
התכנון וההיתר תש"ס-1004  
 משרד המבנה והערים  
 40

יעדה המחוזית בשיבתה ה  
 יום תולדות מדינת ישראל  
 יוסב ראש הוועדה

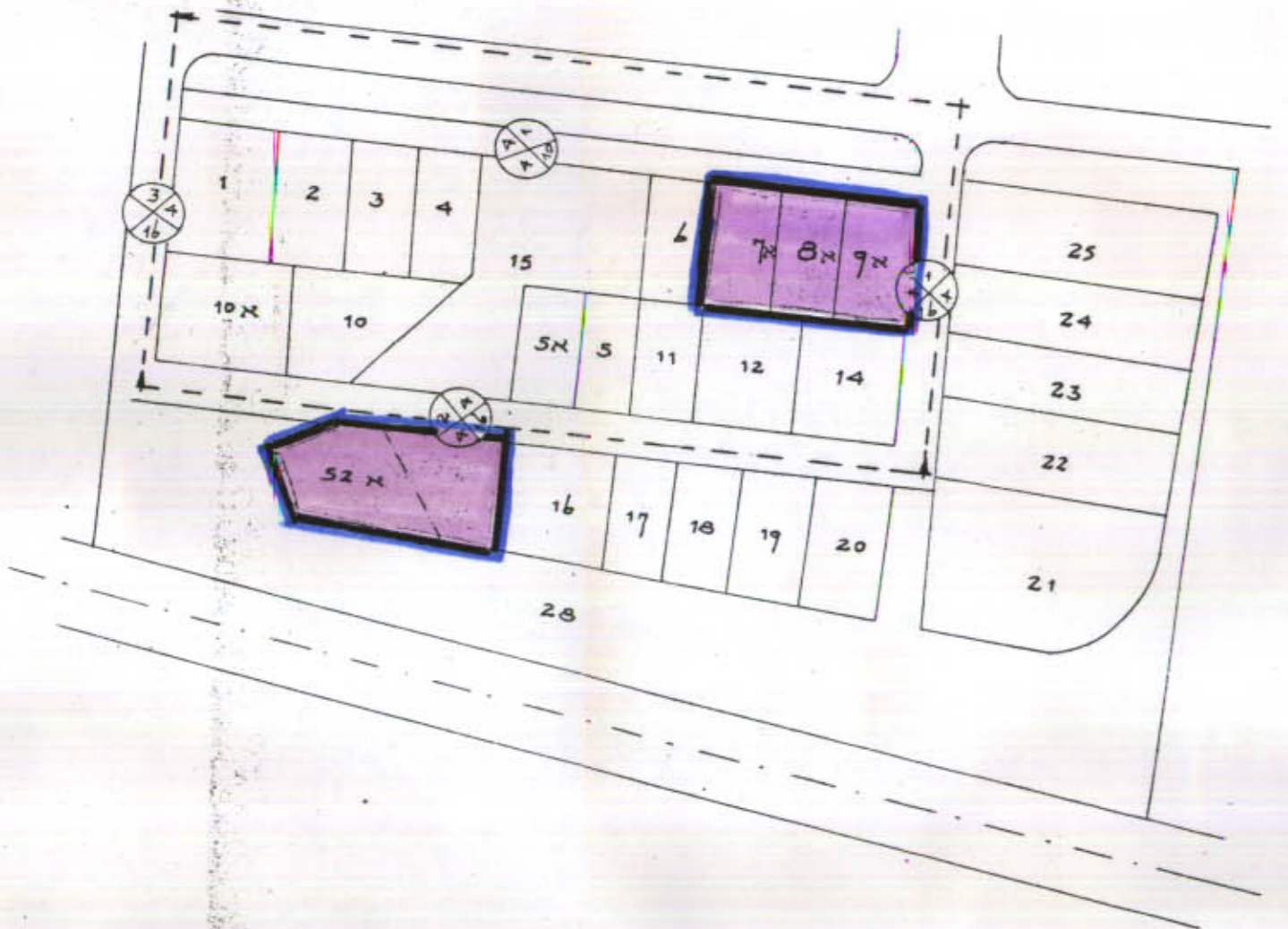


תרשים סביבה  
 ק.מ. 1:10000

מרחב קיים



מרחב מוצע



מ.ל. התלקה	שטח התלקה	שטח התלקה	מ.ל. התלקה	שטח התלקה	מ.ל. התלקה	שטח התלקה
רשום מופע	רשום	מופע	רשום מופע	רשום	מופע	רשום
28	24.575	22.829	7 א	—	1.000	—
52	1.393	—	8 א	—	1.000	—
7	1.936	3.139	9 א	—	1.928	—
9	1752	—	4 ב	29.456	29.456	—