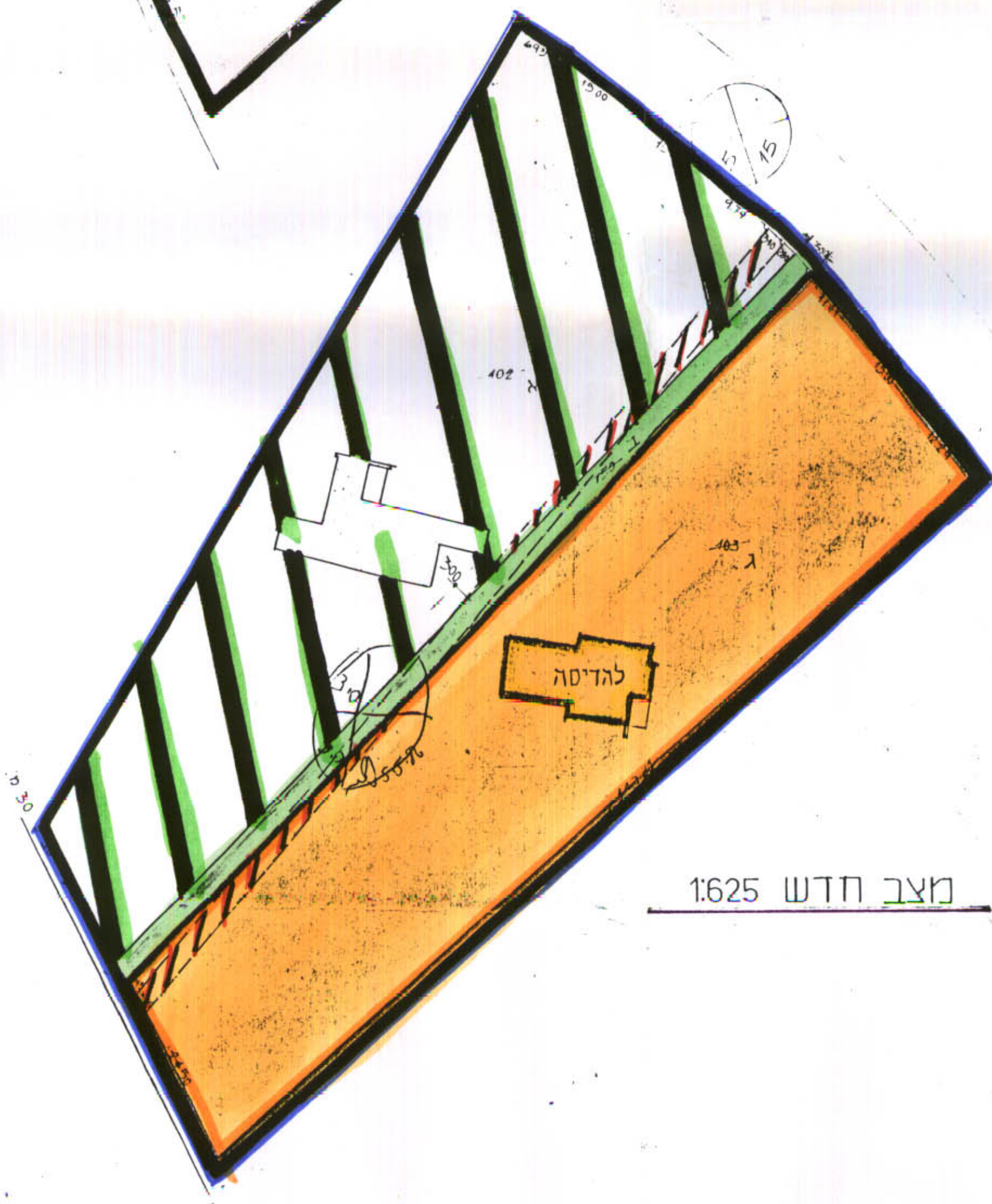
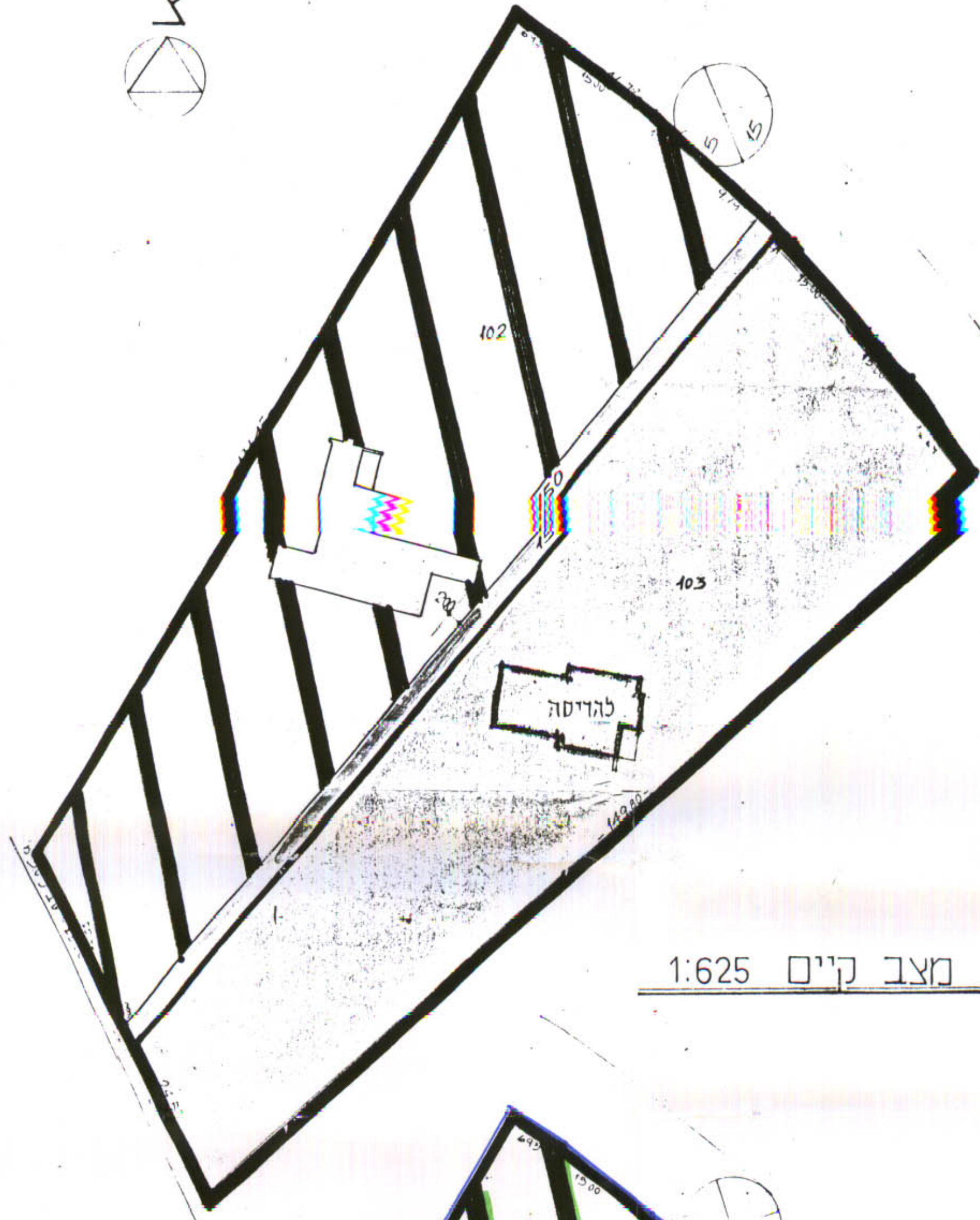
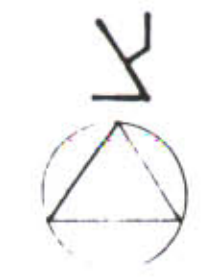
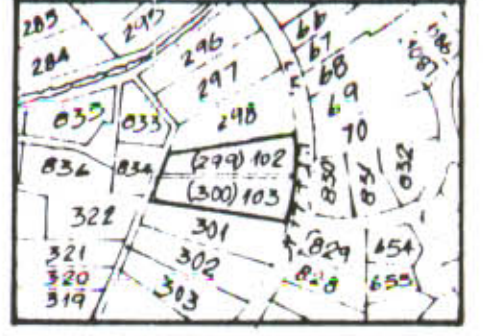


מרחב תכנון מקומי. השרון הדרומי

תכנית מפורטת מס' עד/534-29-א.

כשינוי לתכנית מפורטת מס' עד/534-29

תושים הסביבה קמ. 1:7500



טבלת חלקות קיימות

מס' חלקה	שטח	יעוד	מס' חלקה	מס' יעד
5000	436	איזור תעסוקה מיוחד	102	1
4969	436	שביל להולכי רגל	150	2
10405	4969	איזור מגורים מיוחד	103	3
			סה"כ	

טבלת חלקות מוצעות

מס' חלקה	שטח	יעוד	מס' חלקה	מס' יעד
5000-29	4971	איזור תעסוקה מיוחד	א	1
427	427	שביל להולכי רגל	ב	2
4969-38	5007	איזור מגורים מיוחד	ג	3
			סה"כ	

- מחוז --- המרכז
- נפה --- פתח-תקוה
- מועצה-אזורית --- מפעלות-אפק
- ועד-מקומי --- סביון
- גוש --- 6723
- חלקות --- 102, 103

- היוזם --- מ. רוזנפלד-סביון, הגדרות 20
- א. הלר - סביון, הגדרות 18
- מ. רוזנפלד-סביון, הגדרות 20
- בעל הקרקע --- א. הלר - סביון, הגדרות 18
- הרשות המקומית (ועד סביון)

- שורך התכנית --- מ.בן-חורין-סביון, סמטת הגבעה 22
- תאריך --- 30.7.72
- שטח התכנית --- 10.405 מ"ר
- קמ. --- 1:625

מקרא:

גבול התכנית
איזור תעסוקה מיוחד
איזור מגורים מיוחד
שביל להולכי רגל
תוואי מבוטל של השביל להולכי רגל
מבנה קיים
מבנה להריסה

חוק התכנון והבניה תשי"ח-1965
הועדה המקומית לבניה ולתכנון עד
ח א ר כ ו

חתימת היזם ובניית התכנית: *M. H. H.*

חתימות	ועדה מקומית	ועדה מחוזית
חתימת היזם ובניית התכנית: <i>M. H. H.</i>		
תאריך: 24/02/86		

מס' תכנון: 29/534-א

מס' חלקה: 102, 150, 103

שטח: 10.405 מ"ר

מס' חלקה: 10405

מס' יעד: 1, 2, 3

מס' חלקה: 5000-29, 427, 4969-38

שטח: 4971, 427, 5007

מס' חלקה: 10405

מס' יעד: 1, 2, 3

מס' חלקה: 10405

מס' יעד: 1, 2, 3