

מרחב תכנון מקומי א"ל-טירה
 תכנית מפורטת נ"ד / 1297 א
 שנוי לתכנית מפורטת ח.מ. 1-920

מחוז : החרד
 נפה : הערדן
 כפר : טירה
 גוש : 2774, 2791
 חלקה : (ח.מ. חלק) 13, 50 חלק
 שטח : 3,035 ד'
 היזום : השאט אוהד חסוד
 בעלים : שונים
 מחבר : כ. חנסוד-
 אד' עקל חנסוד-טירה

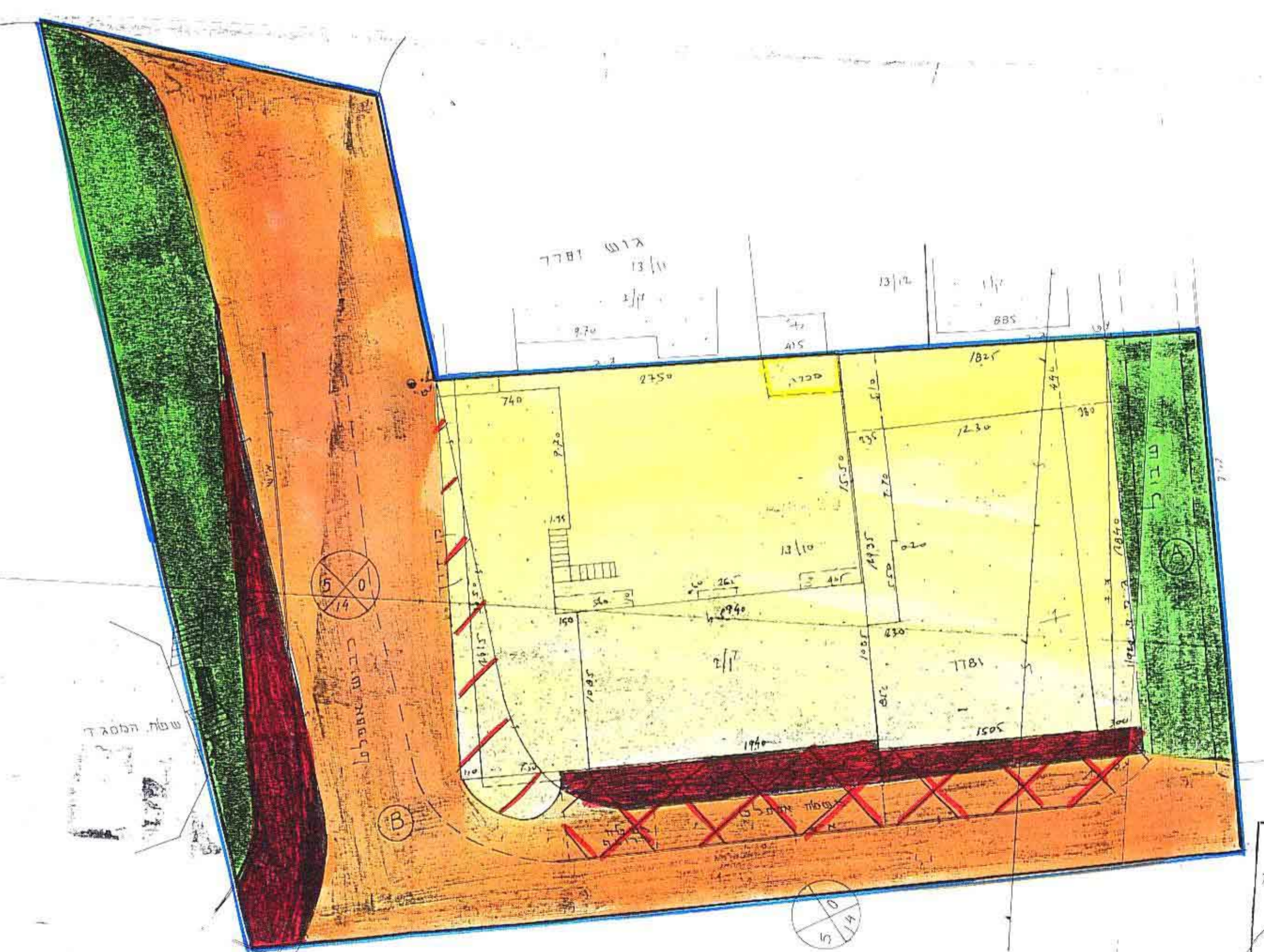
מקרא

- גבול תכנית
- חזית מסחרית
- מגורים
- בית קיים
- דרך קיימת
- דרך חדשה
- חניה
- שביל
- ש.צ.פ.
- להריסה
- דרך לביטול

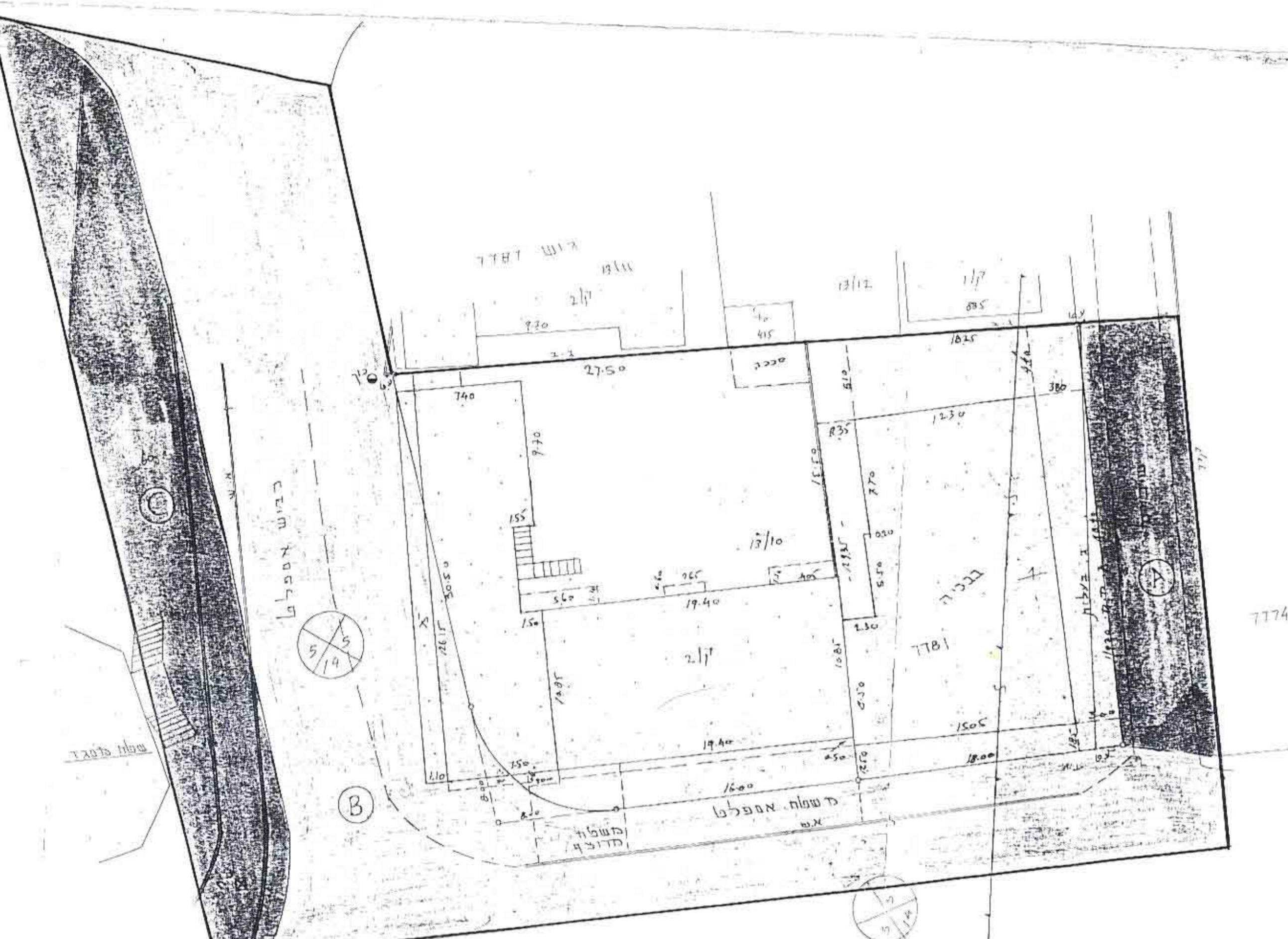
משרד המניס מחוז המרכז
 חוק התכנון והמיתו תשנ"ה-1965
 יישורי תכנית מס. 1997
 התכנון מאושרת חכה
 סעיף 108 לחוק

חוק התכנון והמיתו תשנ"ה-1965
 הועדה המקומית לתכנון ובניה א"ל - טירה
 תכנית מס. 1297/א/1
 להפקדה בישיבה מס. 189
 מיום 6.12.97

נבדק ונחתן בהפקיד / לאשר
 28.10.97
 החלטת הועדה המחוזית / משנה מיוזם
 מתכנן המחוז



תרשים מצב מוצע ק.מ. 1:250



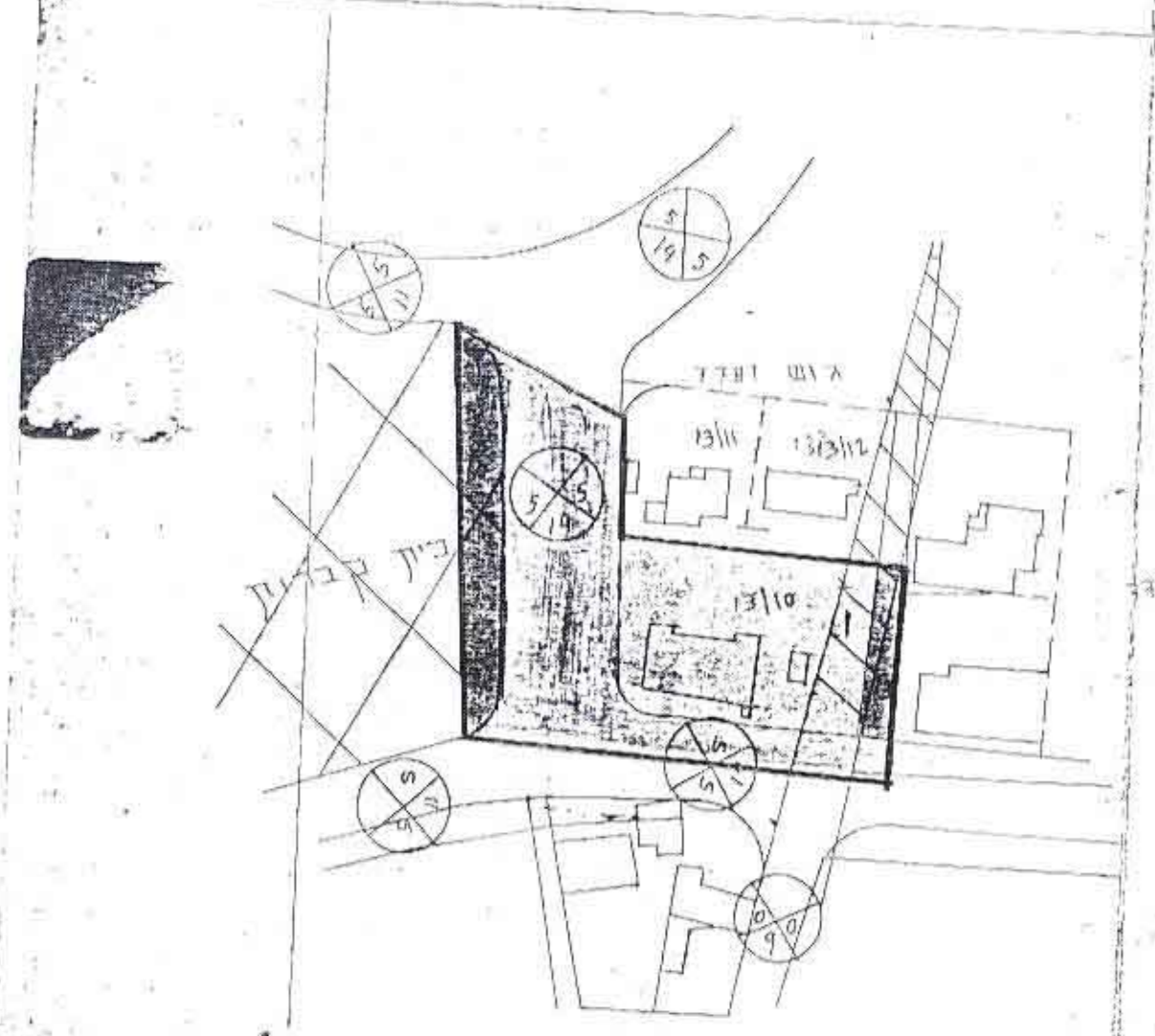
תרשים מצב קיים ק.מ. 1:250

טבלת שטחים פאז קיים

בטחים	שטח	סה"כ
א	0.170	0.455
ב	1.130	1.605
ג	0.455	3.035

טבלת שטחים פאז חדש

בטחים	שטח	סה"כ
א	0.170	0.365
ב	1.325	1.690
ג	0.365	3.035



תרשים סביבה ק.מ. 1:250