

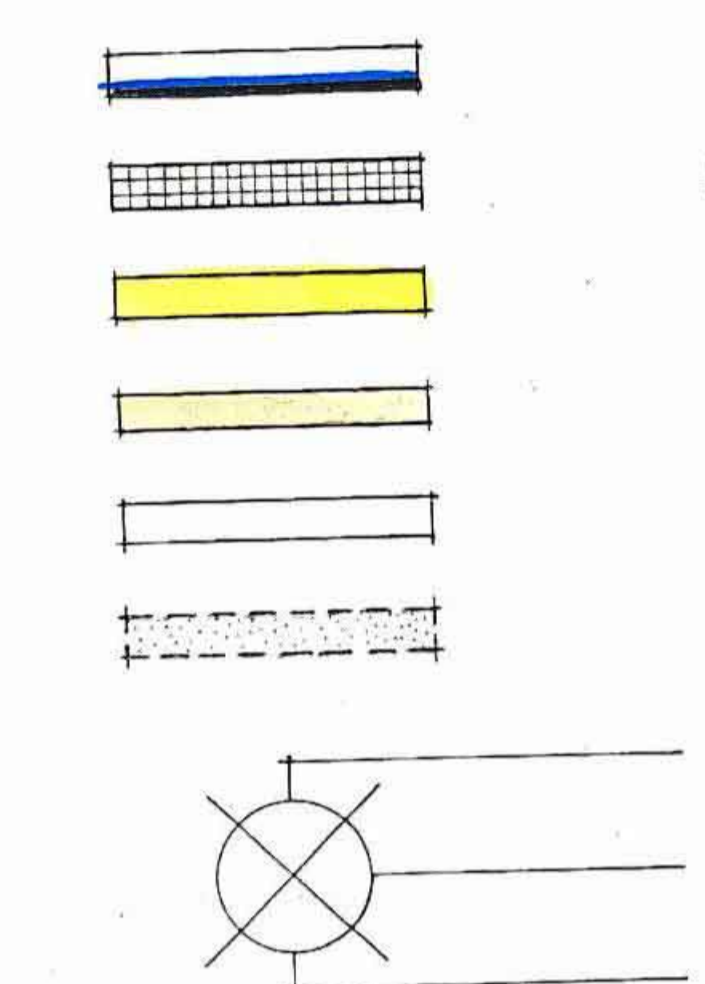
תכנית מצב מוצע
ק.מ. 1:250

לא לצרכי רישום

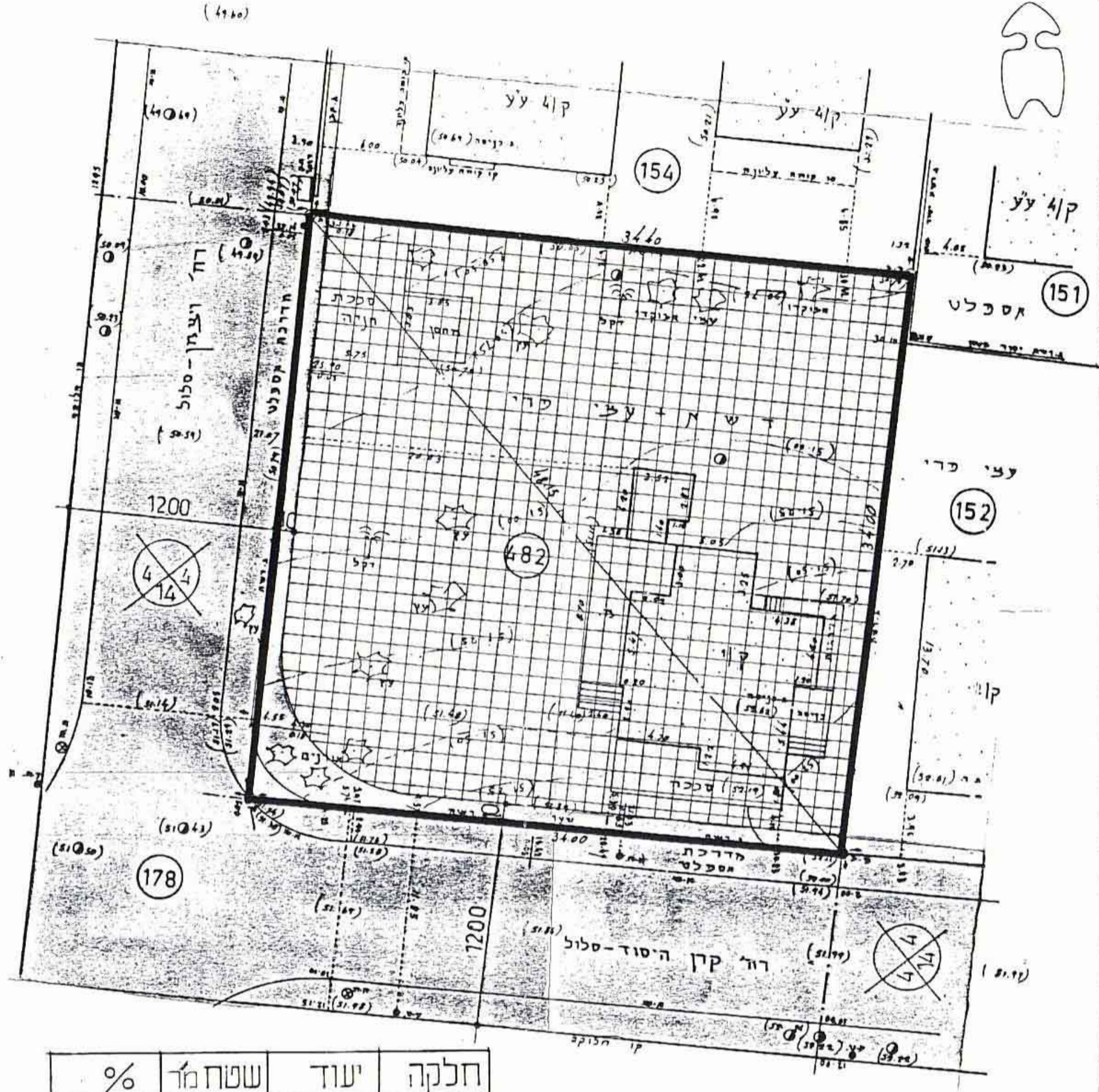
הערות:
1. התכנית מבוססת על מפת הגוש.
2. המספרים בסוגריים הם גבהים קיימים המסומנים לרשת הגבהים הישנה.

תאריך: 3.4.92
מודד: משה מילר (רשיון מס' 1552)

אביגדור מזור, רח' ביכורים 11, ראשון לציון 48005



מקרא
גבול התכנית
אזור תכנון מפורט
אזור מגורים ג'
דרך קיימת
דרך חדשה
בנין להריסה
מס דרך
קו בנין
רוחב הדרך



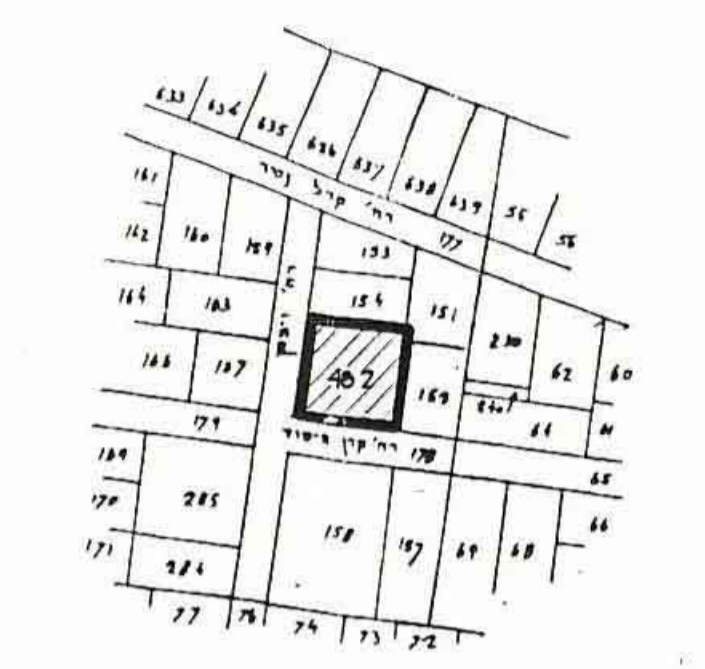
חלקה	יעוד	שטח מ"ר	%
482	דרך	81	7%
	מגורים	1071	93%
		1152	100%

תוכנית מצב קיים ע"פ ר.צ. ו/9
ק.מ. 1:250

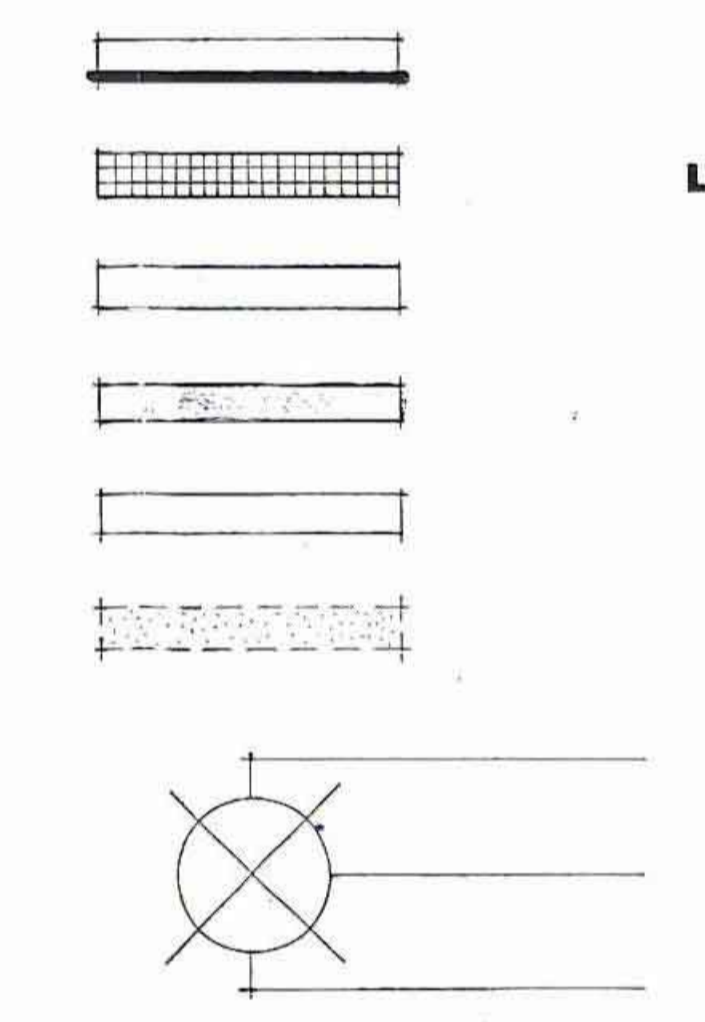
לא לצרכי רישום

הערות:
1. התכנית מבוססת על מפת הגוש.
2. המספרים בסוגריים הם גבהים קיימים המסומנים לרשת הגבהים הישנה.

תאריך: 3.4.92
אביגדור מזור, רח' ביכורים 11, ראשון לציון 48005



תרשים הסביבה
ק.מ. 1:2500



מקרא
גבול התכנית
אזור תכנון מפורט
אזור מגורים ג'
דרך קיימת
דרך חדשה
בנין להריסה
מס דרך
קו בנין
רוחב הדרך

מרחב תכנון מקומי ראשון לציון
תכנית שנוי מתאר נדס ר.צ. ו/22/9
המהווה שנוי לתכנית ר.צ. ו/9 בתוקף

משרד הפנים
רישום מיוחד
26-12-1993
נתקבר

אגף תכנון והנדסה
מחלקת תכנון
08-12-1993
מספר: 325/9

מחוז: המרכז
נפה: רחובות
עיר: ראשון לציון
נוש: 3928
תלוקה: 482
שטח התכנית: 152 מ"ר
בעלי הקרקע: שושנה שיפמן
קרן היסוד: 8 ראש"ל
מפתחי המקרקעין: צ. צרפתי ובניו בע"מ
יוזם התכנית: הועדה המקומית לתכנון ולבניה ראשון לציון
עורך התכנית: י. אורנשטיין ד. חפץ
מזהליבר: 5 ראש"ל
חתימת בעל הקרקע:
חתימת העורך:
חתימת היוזם:

מפתחי המקרקעין:
חתימת