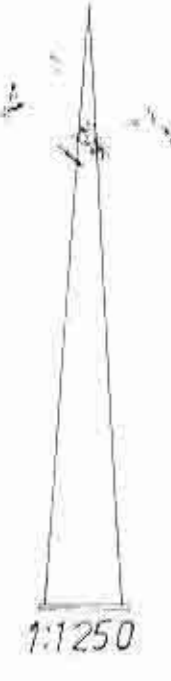


400576
 400576

מרחב תכנון מקומי "המרכז"
 תכנית מפורטת מס מ.מ. 1259/ראש העין
 תקון לתכנית מפורטת מ.מ. 830 ראש העין

מצב קיים לפי תכנית מפורטת מ.מ. 830



לוח השטחים
 מצב קיים

השטח מ"ר	מספר החלקה	האזורים
1437	79	אזור מגורים ב'
1603	80	"
1584	81	"
1450	82	"
1477	83	"
1491	84	"
1483	85	"
1641	86	"
1275	87	"
1476	88	"
1495	89	"
1450	90	"
5533	155	"
8699	156	שטח לבניני צבור
1787	173	דרך חניה, שביל
33881		

גוש: 4271
 חלקות: 79-90, 155, 156, 173

מחוז: המרכז
 נפה: פתח תקוה
 מועצה מקומית: ראש העין
 יו"ם התכנית: המועצה המקומית ראש העין
 בעל הקרקע: מינהל מקרקעי ישראל
 מחבר התכנית: י. ריסמן
 שטח התכנית: 33,881 מ"ר

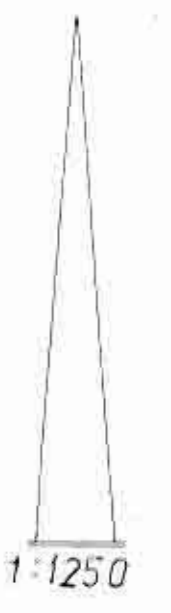
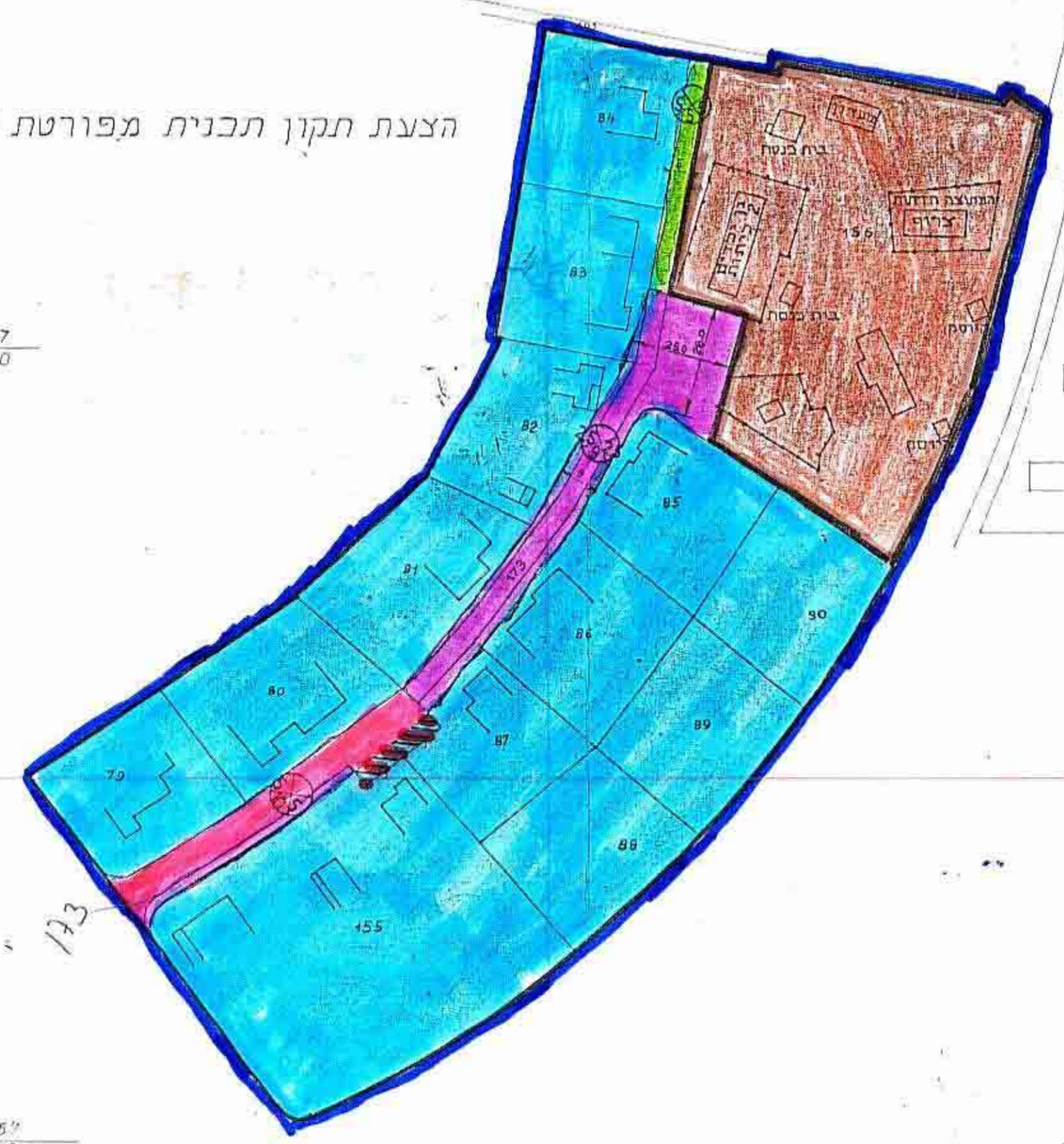
חוק התכנון והבניה תשכ"ה-1965
 מס' 522
 תאריך: 12.5.87

משרד הפנים
 מינהל מחוז המרכז-רמלה
 28-08-1987
 ז ת ק ב ל

מקרא

- גבול התכנית
- אזור מגורים ב'
- שטח לבניני צבור
- שביל
- דרך מאושרת
- דרך מוצעת
- דרך לביטול
- מספר הדרך
- קו בנין מינימלי
- רוחב הדרך

הצעת תקון תכנית מפורטת מ.מ. 830



לוח השטחים
 הצעת תקון

השטח מ"ר	מספר החלקה	האזורים
1437	79	אזור מגורים ב'
1603	80	"
1533	81	"
1352	82	"
1458	83	"
1491	84	"
1413	85	"
1541	86	"
1256	87	"
1476	88	"
1495	89	"
1450	90	"
5455	155	"
8152	156	שטח לבניני צבור
2759	173	דרך חניה, שביל
33881		

..... חתימת בעל הקרקע

..... חתימת מגיש התכנית

..... חתימת מחבר התכנית

..... תאריך