

✓ מרחב תכנון מקומי "הדרים"  
 ✓ תכנית מתאר מקומית הר/11/302  
 ✓ שינוי להר/1/302 - הר/3/302

ועדה מקצועית לתכנון ובניה

הדרים

01-02-1994

נתקבל

- ✓ מחוז : המרכז
- ✓ נפה : פתח-תקוה
- ✓ מקום : הוד-השרון רח' החגל 15
- ✓ גוש : 6653
- ✓ חלקה : 227
- ✓ היוזם : גע. "הדרים" וחוכרי החלקה
- ✓ בעל הקרקע : מנהל מקרקעי ישראל
- ✓ המבצעים וחוכרי החלקה : יצחק חיים וחתן . משולם שמעון ושרה .
- ✓ המתכנן : בדקוביץ דליה משאבים 24/18 הוד-השרון
- ✓ שטח התוכנית : 1.543 ד'

14.9.94

נבדק וניתן להפקיד / נאשר  
 החלטת הוועדה המחוזית / משנת 1994  
 תאריך : מתכנן המאן

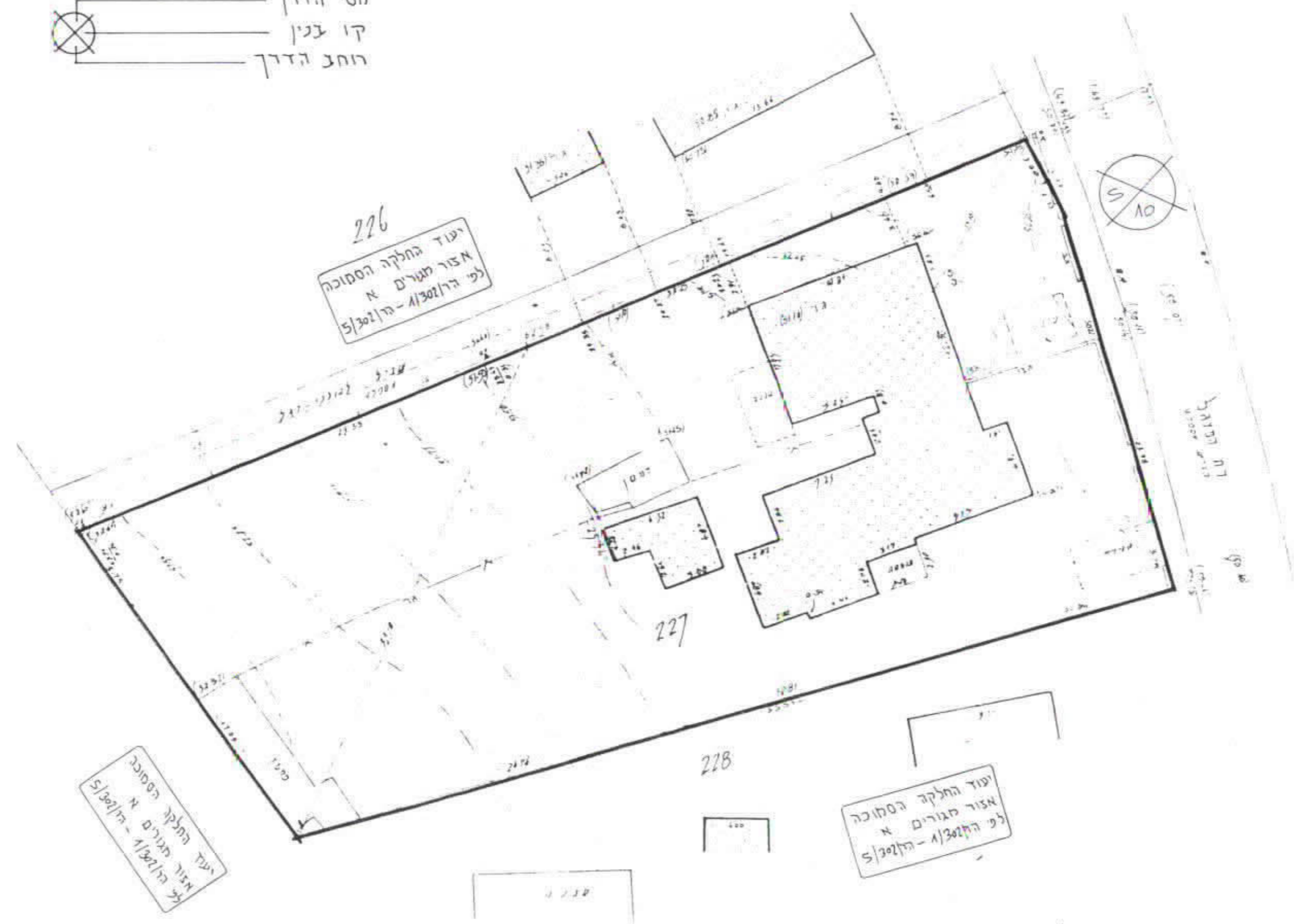
משרד הפנים מחוז המרכז  
 חוק התכנון והבניה תשכ"ה-1965  
 הוועדה המקומית לתכנון ובניה "הדרים"  
 יושב ראש : משה גל  
 חברים : אהרון שילב, יעקב גל, אריאל  
 בישיבה מס' 1047 סיום 27/11/94  
 החלטת יוזמי ערעור המחוזית להפקדה  
 יו"ר : ד"ר יצחק

חוק התכנון והבניה תשכ"ה-1965  
 הוועדה המקומית לתכנון ובניה "הדרים"  
 חתימה : משה גל

- ✓ חתימות
- ✓ היוזם : ד"ר יצחק חיים וחתן / משולם שמעון ושרה
- ✓ חוכרי הקרקע : משה גל, אהרון שילב, יעקב גל, אריאל
- ✓ המבצעים : ד"ר יצחק חיים וחתן / משולם שמעון ושרה
- ✓ המתכנן : בדקוביץ דליה משאבים

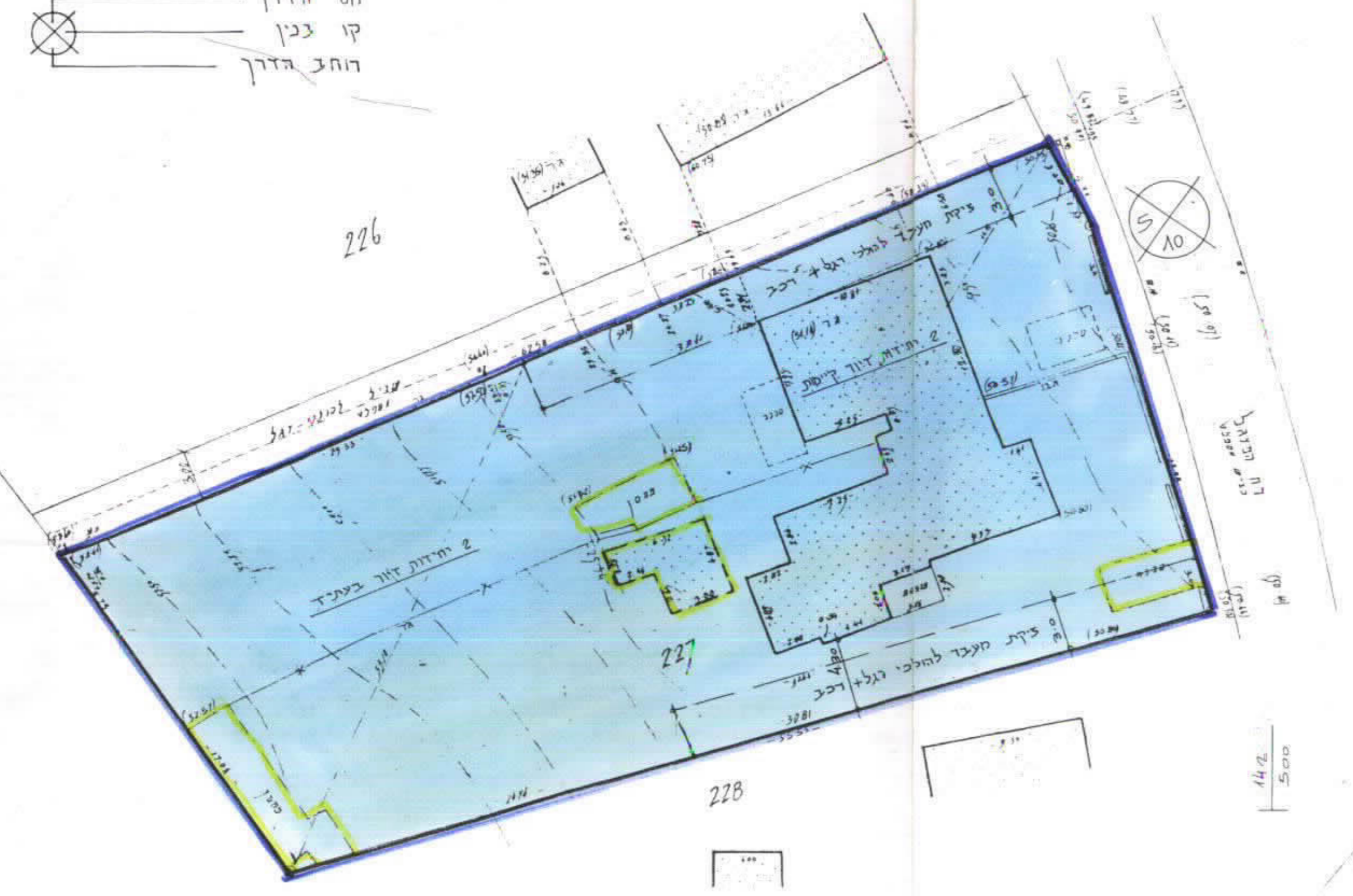
תרשים החגרש מעב קיים ק.מ. 1:250

- חקרא :
- גבול התכנית
  - אזור מגורים א
  - ענן קיים
  - ענן להריסה
  - חסי הדרך
  - קו צנן
  - רוחב הדרך

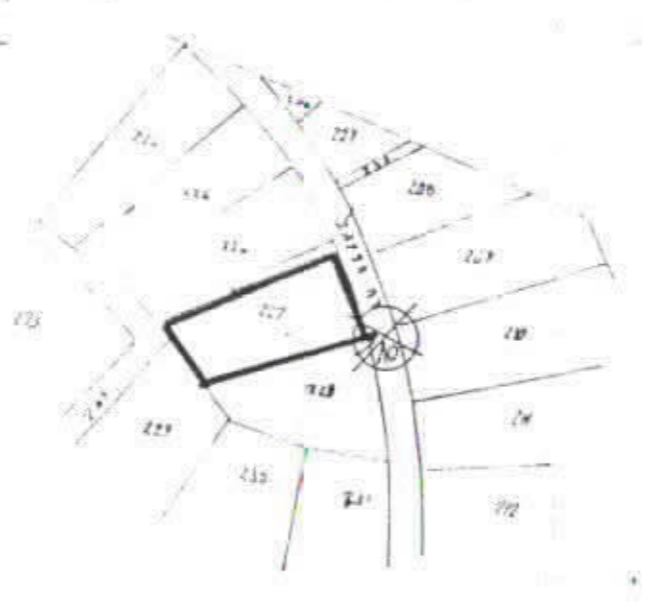


תרשים החגרש מעב חוצע ק.מ. 1:250

- חקרא :
- גבול התכנית
  - אזור מגורים ב
  - בנין קיים
  - צנן להריסה
  - חסי הדרך
  - קו צנן
  - רוחב הדרך



ורשים הסביבה 1:2500 ק.מ.



174  
500  
175  
000