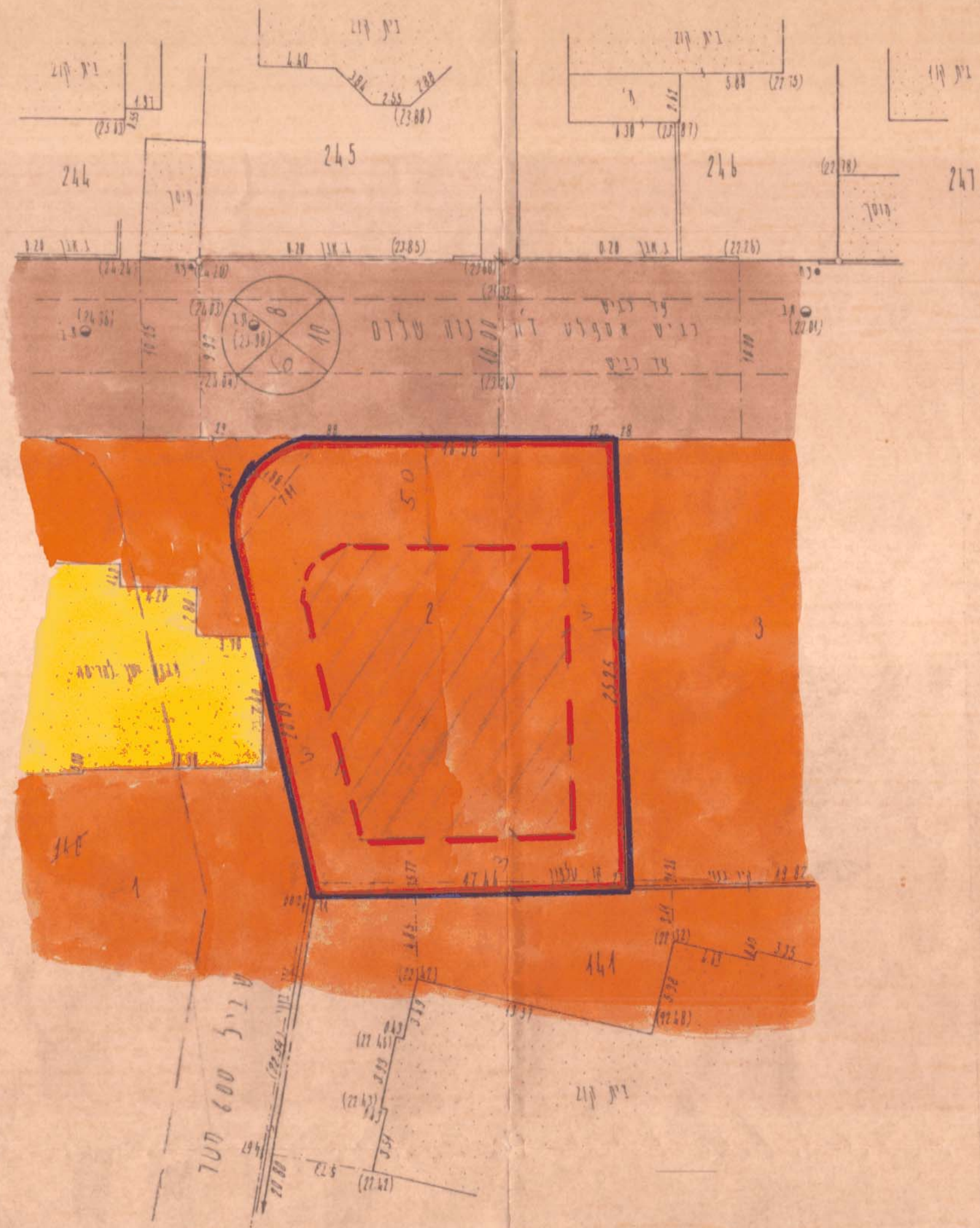


4804/91

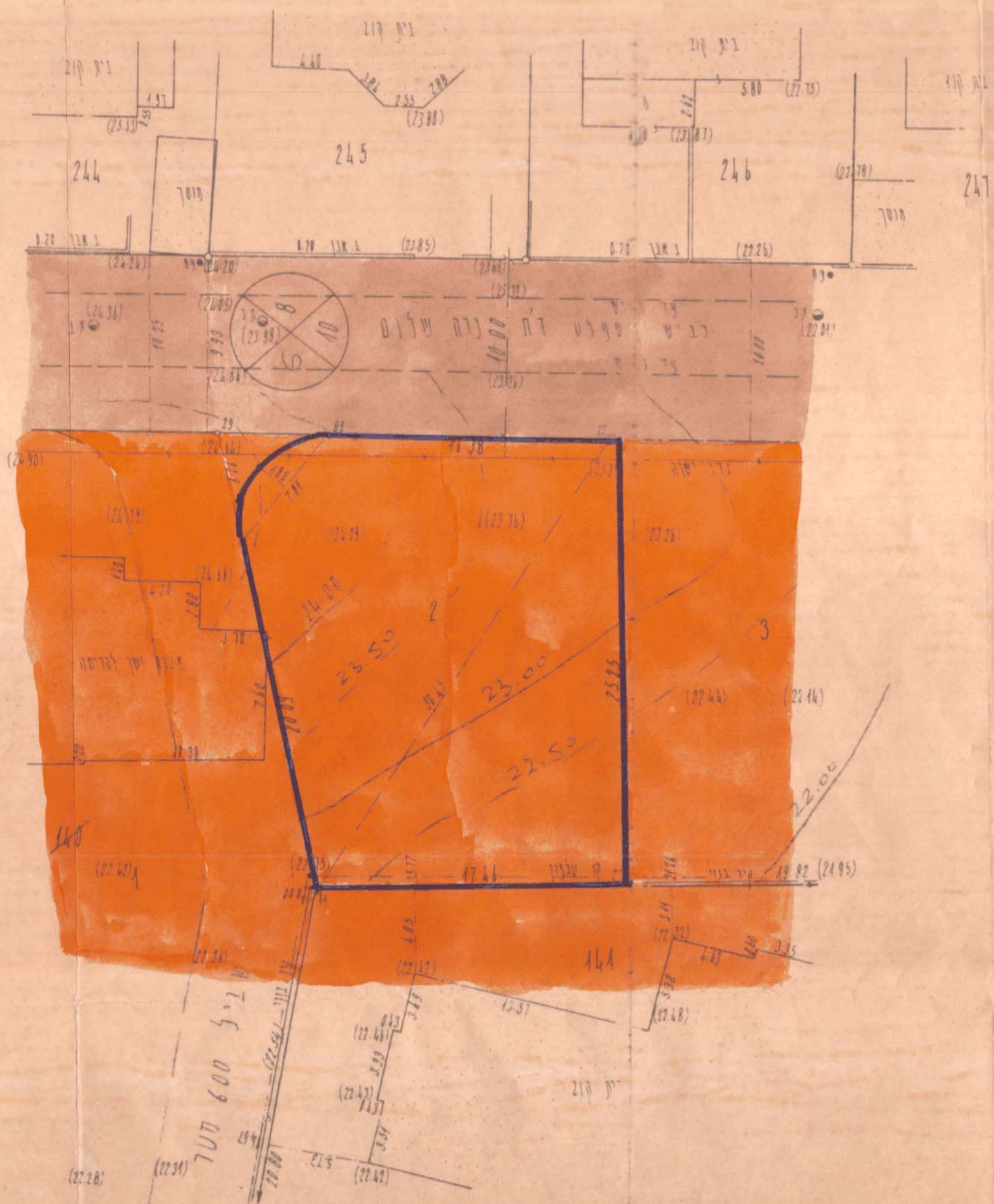
מצב חצוץ קנה מידה 1:250



נ"א לצודני רישום  
10.6.91

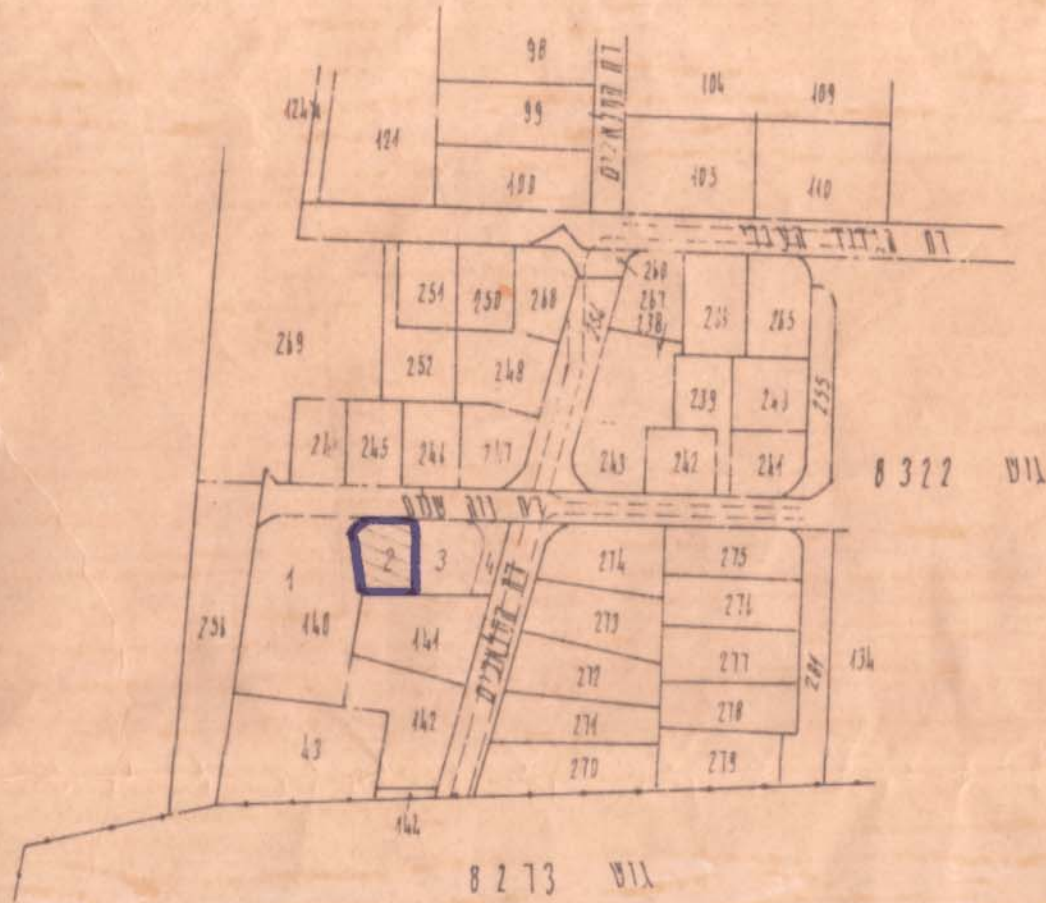
רוזן לנד קרטוגרף ומודד מוסמך  
בתיבת דוא שטת היחידים 19 טל 053-28151

מצב קיים קנה מידה 1:250



- הקרא :
- גבול התכנית -----
- קו בנין -----
- דרך קיימת -----
- אזור מגורים -----
- אזור מגורים מיוחד -----
- מספר הדוכן
- קו בנין
- דוחב הדוכן
- בנין חצוץ -----

קווישים סביבה 1:2500



הערות

1. גבולות יטעו והחלק נלקח תחת המוט
2. המבנים במגורים יבנו בגובה קיימים
3. חלקה האדום 444 התבטס על תכניתו לצודני רישום 47.10.1985 אשר הוגשה על ידי נ/כ 550/א

23.06.91

חחג : המרכז  
חחב תכנון עיר נתניה  
תכנית תעודת חס נת 3/א/650  
שניו לתכנית תעודת חס נת 550-א

הנחה : השדרן  
העיר : נתניה  
גוש : 8322  
חלקה : 140  
הגדש : 2

המגיש : הר בלנקיטני  
בעל הקרקע : תהול מקרקעי ישראל  
המתכנן : אריה ריגלר (אדריכל)  
שטח התכנית : 0.500 ד'  
תאריך : 17.7.91

חוקתות ואישורים :

בושר'ד ומכ"ש מנד"ד המרכז  
חוקת התכנון והמבנה תש"ח-1965  
אישור הכניח מ.מ.א. 3/א/650  
התכנית מיושמת מכה  
טעוף 1508 חוקת