

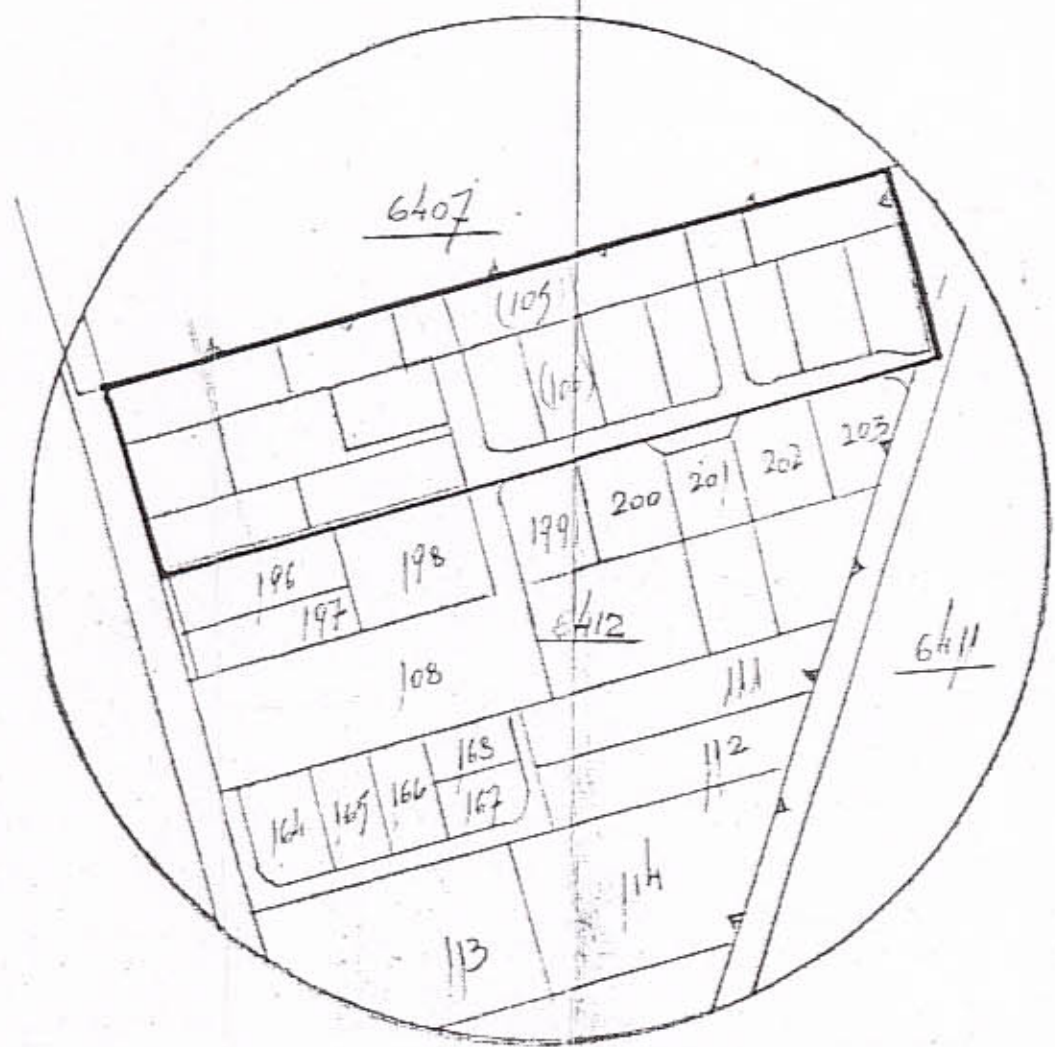
27.10.76

ש/תכנית מפורטת הר/454/5

(שנוי לת"מ הר/456/1 ו הר/454/4)

5812


קנה מידה 1:7250



מרחב תכנון מקומי "הדרים"

הר 454/5

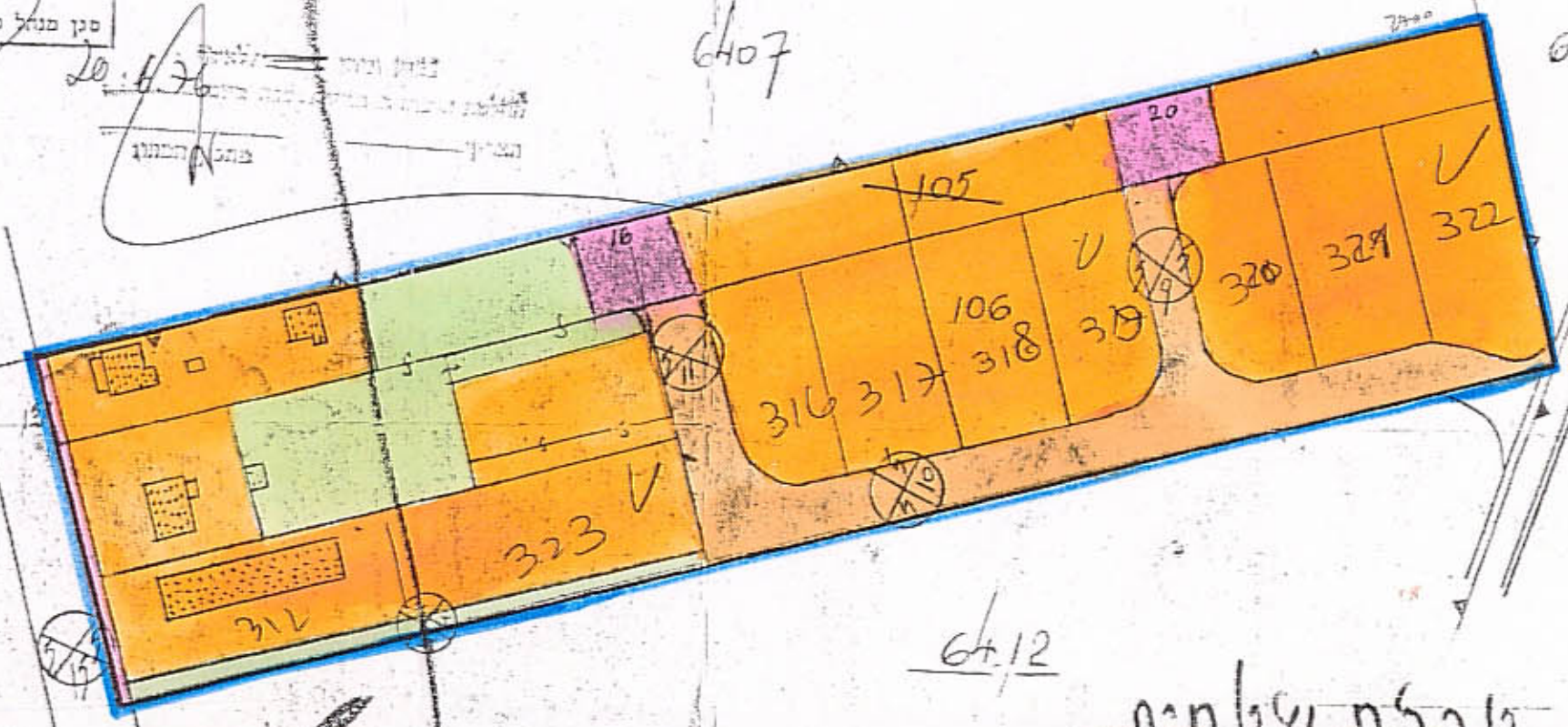
מחוז: המרכז
 גובה: פתח תקווה
 מקום: הוד השרון (מגזיא"ל)
 גוש: 642 ח' 105, 309-323



היוזם: מ.מ. הוד-השרון
 המבצע: - - - - -
 המתכנן: מח' לכניס מ.מ. הוד-השרון
 השטח: 18.047 מ"ר

משרד הפנים
 חוק התכנון והבניה תשכ"ה-1965
 מחוז: גליל
 מרחב תכנון מקומי: מ"ר
 תכנית: מגזיא"ל
 הועדה המחוזית בשיבת ח' התל"ב
 סיום: 2.10.76
 לחכמת הנכרת לעיל
 סגן מנהל כללי לתכנון ויסק ראש הועדה

תרשים גובה 1:2500



חוק התכנון והבניה תשכ"ה-1965
 חוקיה המקומית לתכנון ולבניה "הדרים"
 ונוכח מפורטת מס' 5/454/5
 בשיבת מס' 105 מיום 8.10.75
 החלט: להמליץ לועדה המחוזית להפקדה
 יוסב ראש הועדה

טבלת שלטים

16.9%	דרכים	3036 מ"ר
13.5%	צנור פתוח	2430 מ"ר
69.6%	חנונים א' ו ב'	12581 מ"ר
100.0%	סה"כ	18047 מ"ר

- גבול התכנית
- איזור מגורים א'
- איזור ציבורי פתוח
- דרך חדשה
- דרך קיימת

חתימת בעל הקרקע היזם והמבצע

משרד הפנים
 חוק התכנון והבניה תשכ"ה-1965
 מחוז: גליל
 מרחב תכנון מקומי: מ"ר
 תכנית: מגזיא"ל
 הועדה המחוזית בשיבת ח' התל"ב
 סיום: 2.10.76
 לחכמת הנכרת לעיל
 סגן מנהל כללי לתכנון ויסק ראש הועדה