

מחוז לוד

אזור בנין ערים גלילי

תסריט של תכנית מפורשת לבנין ערים מ"ג תגפ/ 309

צפה : י"פ

הכפר : רמתים

גוש : 6455

חלקה : 235 - 465-448

שטח התכנית 6,005 דונמים

בעל הקרקע והמבצע :

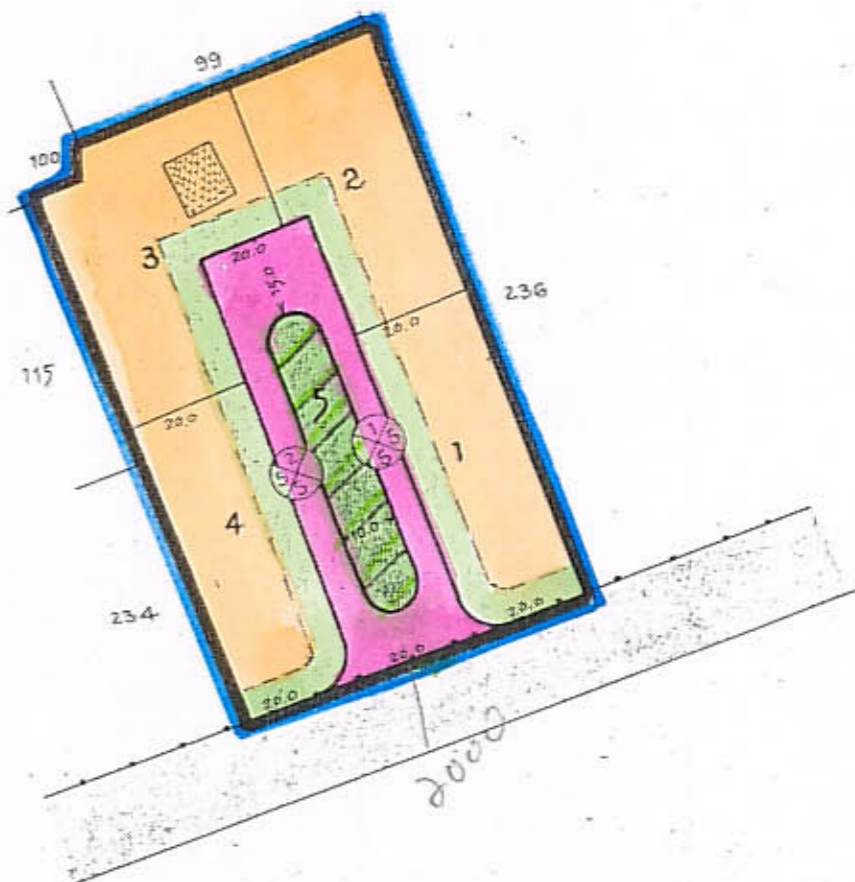
ד"ר מרדכי הלפמן ב"ג, אה"מ
ע"ש לוי' רח הרצל 16, תל-אביב

התכנית קנה-מידה 1:1250

לוח שטחים

| חלקה | שטח ד.מ. |
|--------|----------|
| 1 | 1,065 |
| 2 | 1,065 |
| 3 | 1,310 |
| 4 | 1,065 |
| 5 (גן) | 0,530 |
| דרך | 0,970 |
| סה"כ | 6,005 |


25%



באורים :



גבול התכנית



דרך קיימת



דרך חדשה



מספר הדרך

מרחק הבנין מהדרך

רוחב הדרך



אזור פתוח

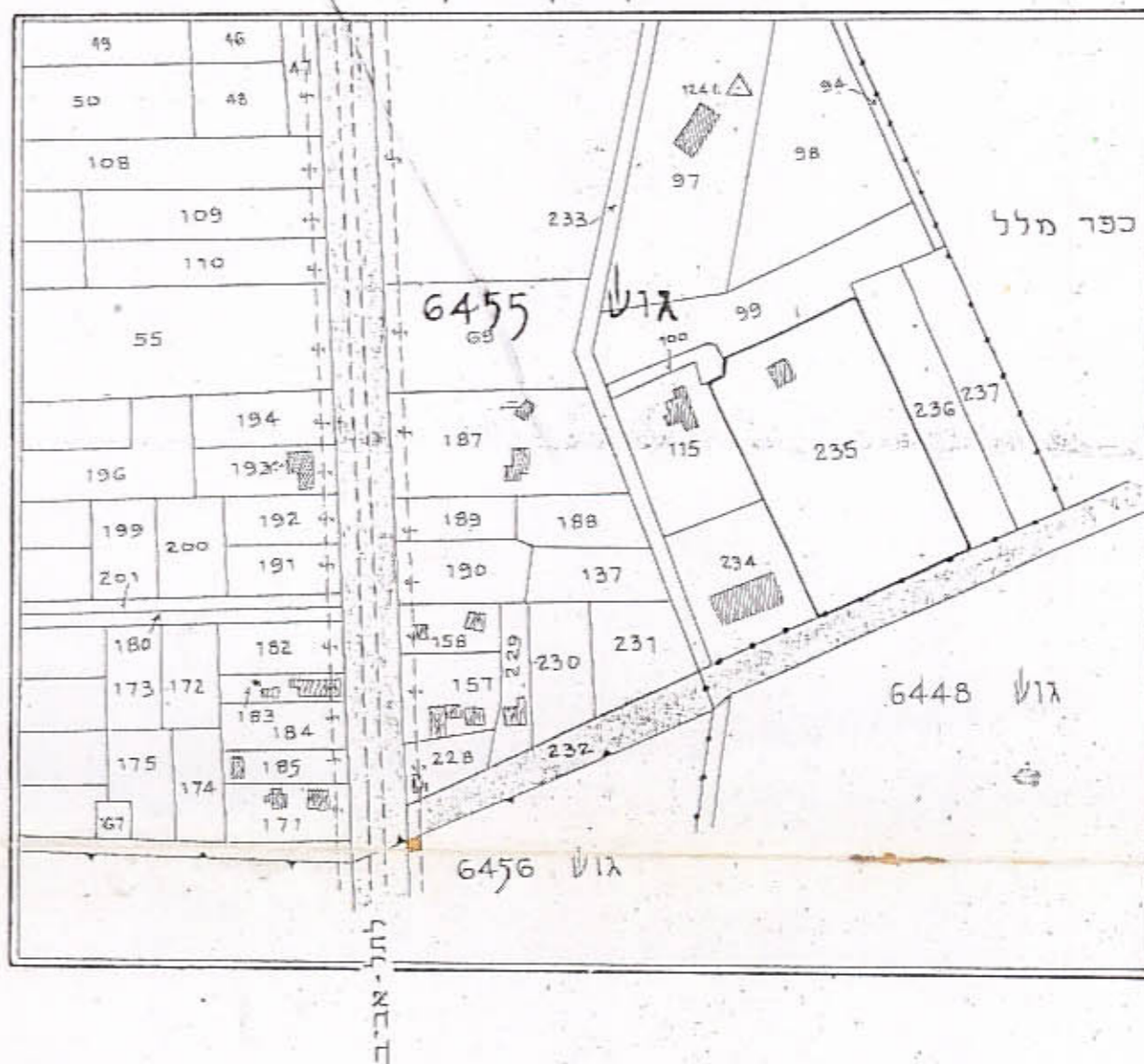


שטח פתוח צבורי



בנין קיים

תרשים המקום ק.מ. 1:2500



מדינת ישראל
הועדה הגלילית לבניה ולתיכונן ערים
מחוז תל-אביב
תכנית מס' 309/תגפ-פ
ל. דה. המועצה לבניה ולתיכונן
תק"ל
מס' 20
7/12/50
יוסף ראש

מדינת ישראל
הועדה הגלילית לבניה ולתיכונן ערים
מחוז תל-אביב
תכנית מס' 309/תגפ-פ
ל. דה. המועצה לבניה ולתיכונן ערים
תק"ל
מס' 20
7/12/50
יוסף ראש

פקודת בנין ערים, 1936.
שטח תיכונן ערים 20-448
תכנית מס' 309/תגפ-פ
הועדה המוועצת בישיבתה ה-25
מיום 19/12/50
החליטה לתת תוקף
לתיכונן הנקובה לעיל.
ראש המנהל לבנין
עיר וקבר.

פקודת בנין ערים, 1936.
שטח תיכונן ערים 20-448
תכנית מס' 309/תגפ-פ
הועדה המוועצת בישיבתה ה-15
מיום 6 באפריל 1950
החליטה לתקוף
את תוכנית הנקובה לעיל.
ראש המנהל לבנין
עיר וקבר.

ב"ג אה"מ
מ/ב ב"ג אה"מ
19/12/50
TECHNICAL OFFICE
D. ORJNER
LIC. SURVEYOR
תל-אביב, רומבולדט 22, סט. 22