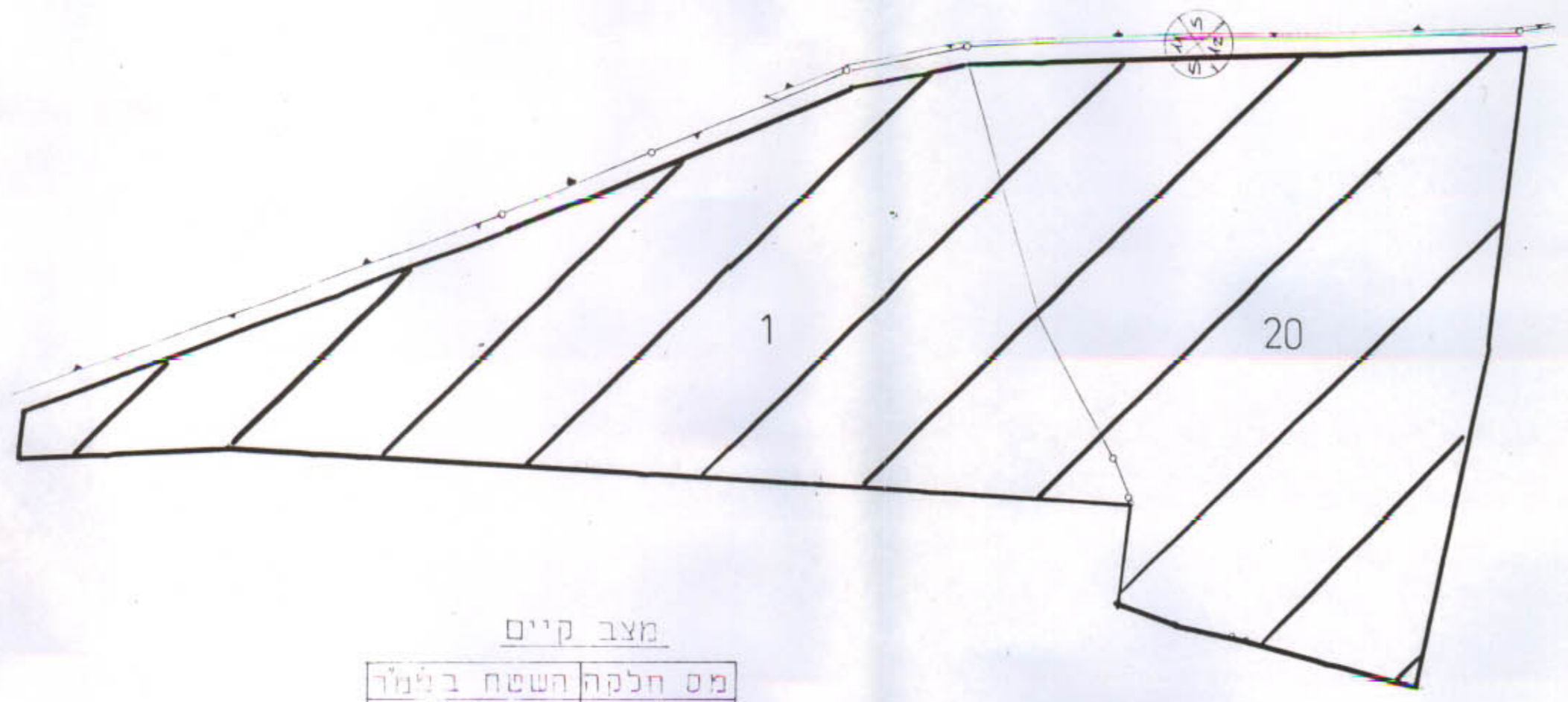


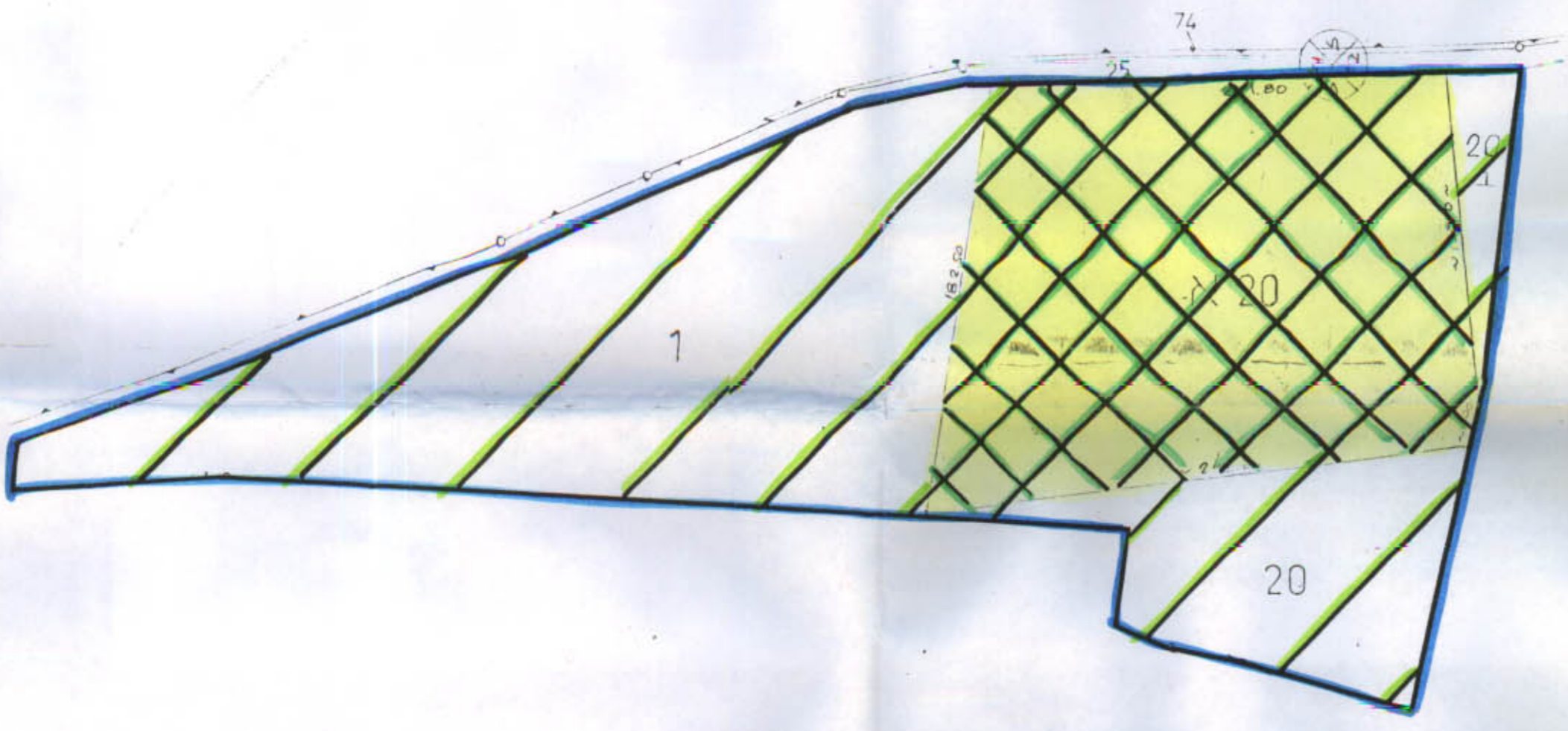
8700
ענה 7
RN 0951
RASS

מרחב תכנון מקומי רעננה
תכנית מפורטת מס רע/1/95



מצב קיים

| מס חלקה השטח ב'מ"ר | סה"כ |
|--------------------|------|
| 48,337 | 1 |
| 47,800 | 20 |
| 96,137 | |



מצב חדש

| מס חלקה השטח ב'מ"ר | סה"כ |
|--------------------|--------------|
| 41,474 | 1 |
| 14,733 | בית + 20 |
| 39,930 | בית קברות 20 |
| 96,137 | סה"כ |

מחוז: המרכז

נפה: פתח תקווה

ישוב: רעננה

גוש: 649

חלקות: 20,1

שטח: 96,137 מ"ר

היוזם: המועצה המקומית לתכנון ולבניה רעננה
בעלי הקרקע: מינהל מקרקעי ישראל (כפר בתיה)
קנה המדה: 1:2500

הוק התכנון והבניה תשכ"ה-1965

1 זה מקומית לתכנון ולבניה רעננה

הכנית: רעננה 95/1

ביטוי: 10/12

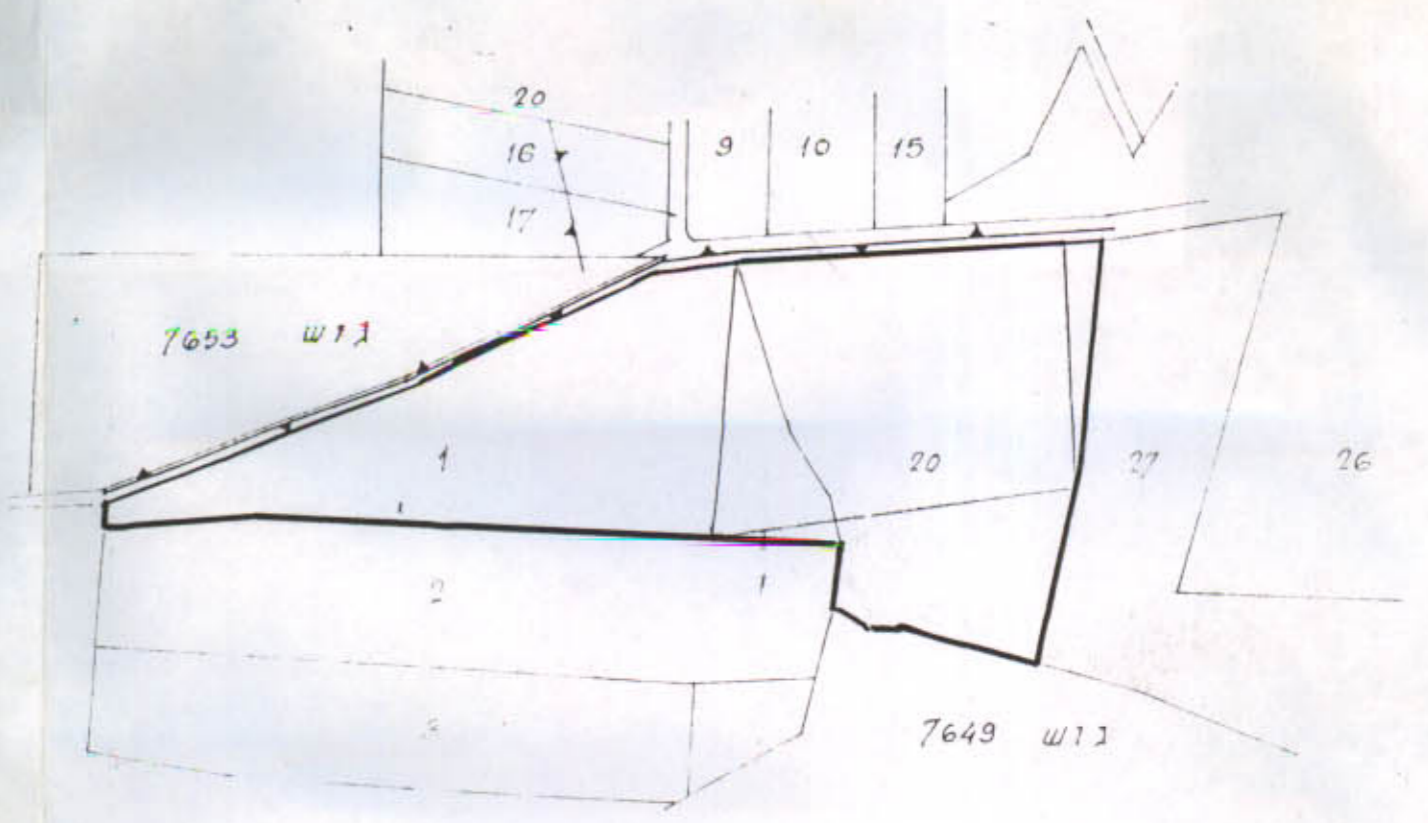
החלטת: 16/12

התאריך: 10/12

יושב ראש: יוסף

באורים

- גבול התכנית
- אזור חקלאי
- בית עלמין
- דרך



ת-ש"ס סביבה ק"מ 1:2500