


# מרחב תכנוני חוף השרון

תכנית מפורטת מס' 3/29/הש  
 שינוי לתכנית מפורטת מס' 1/30/הש  
 תמ"מ 1982 AIR 24  
 תמ"מ 1982  
 תמ"מ 2/10/הש



מחוז : המרכז  
 נפה : השרון  
 מועצה אזורית : חוף השרון  
 בעל הקרקע : מינהל מקרקעי ישראל  
 יוזם ומחבר התכנית : ד"ר שמואל המבט-קבוץ יקוף  
 שטח התכנית : 252 ד' א'  
 חלקי גושים : 7708, 7707, 7704, 7685

אין להעביר זכויות חכירת חבלים או זכויות אחרות ללא אישור מפורש של המועצה האזורית חוף השרון. כל שינוי או תוספת לתכנית תהיה כפופה לאישור מפורש של המועצה האזורית חוף השרון. כל זכויות חכירת חבלים או זכויות אחרות שיש להן עדיפות על פני תכנית זו, יישמרו על כנשן. כל זכויות חכירת חבלים או זכויות אחרות שיש להן עדיפות על פני תכנית זו, יישמרו על כנשן.

חלק התכנית	שטח (ד' א')	שטח (ד' א')
שטח חקלאי	238	238
שטח פרטי פתוח	14	14
שטח חקלאי	14	14
שטח פרטי פתוח	14	14

נא להישמר ולשמור את כל המידע והתוכן הנכספים  
 אופות אשור  
 אושרה לתוקף ע"י ועדה  
 חתימה

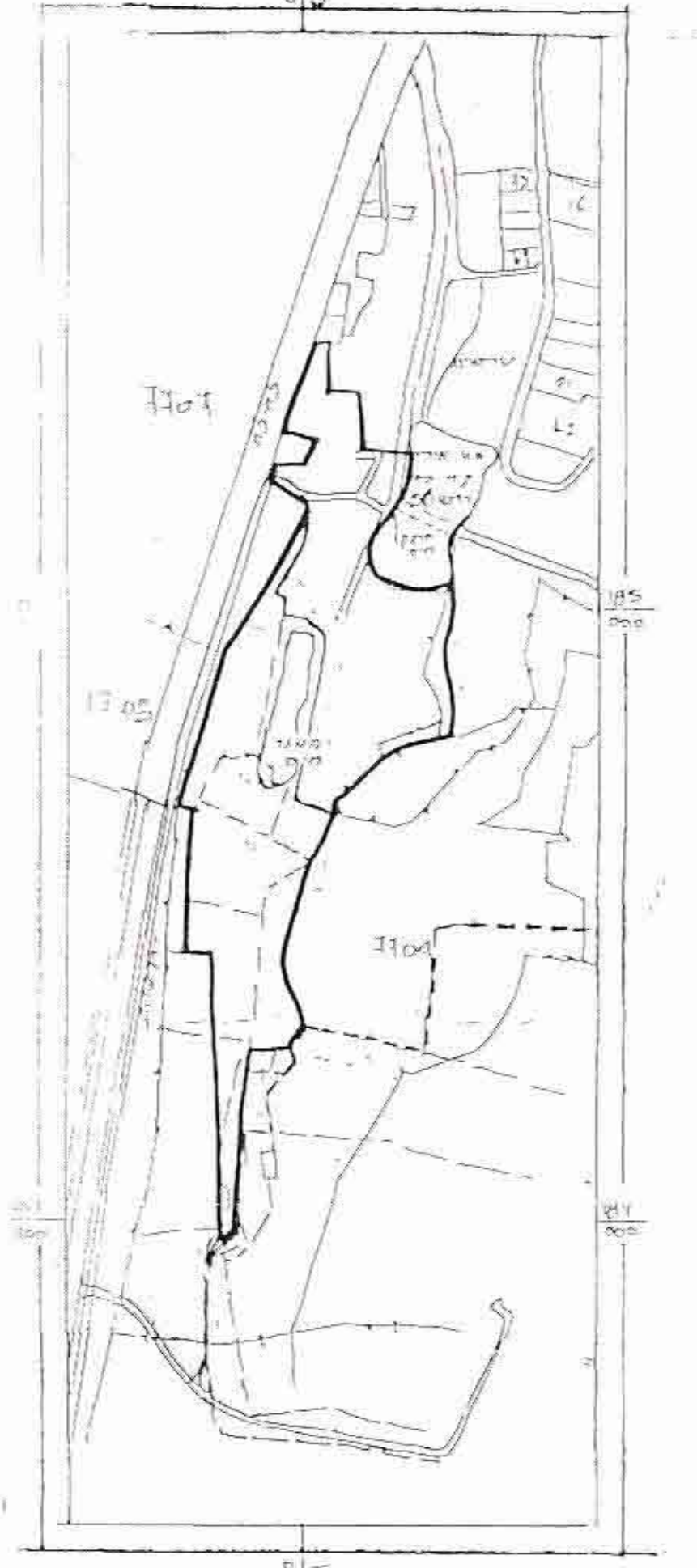
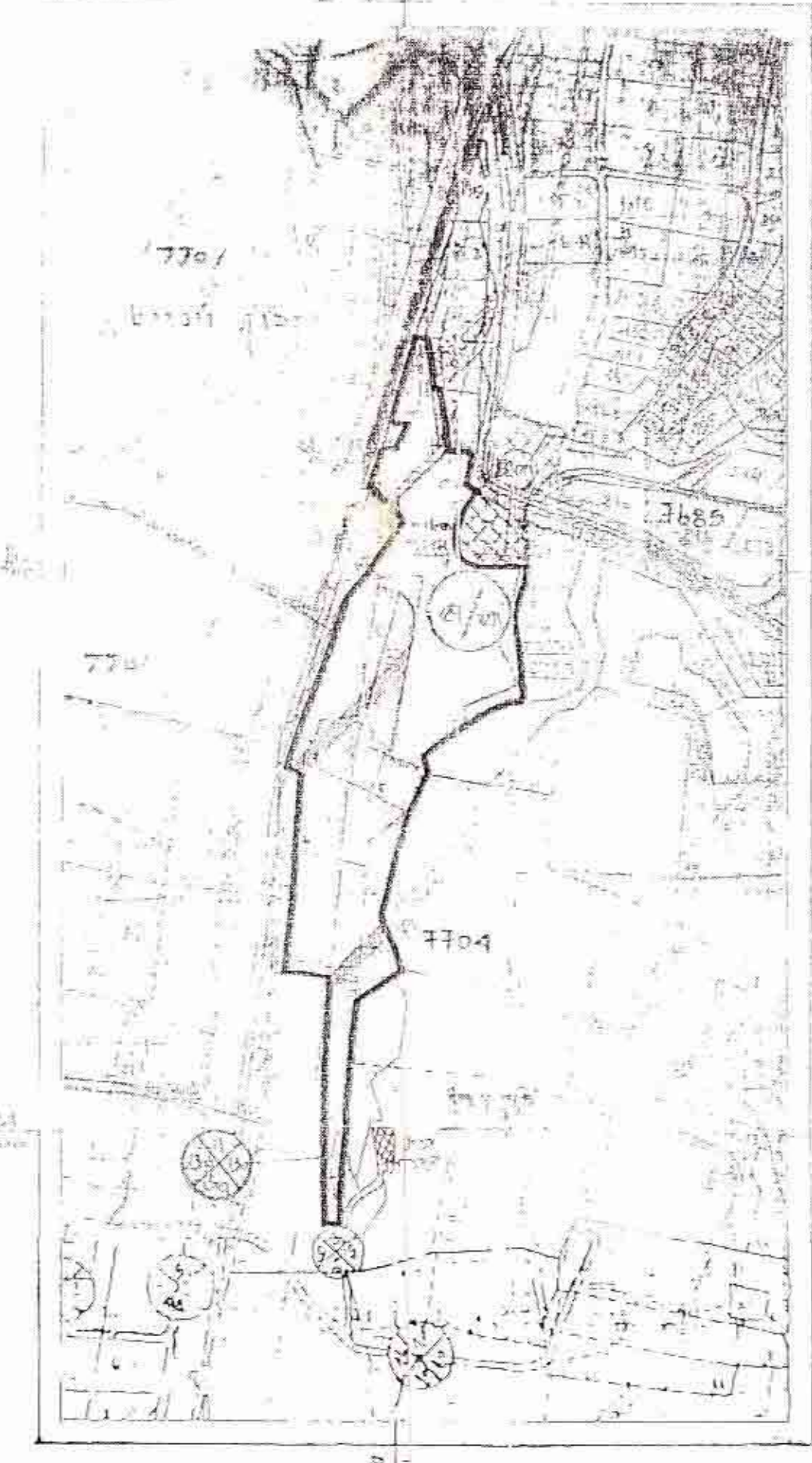
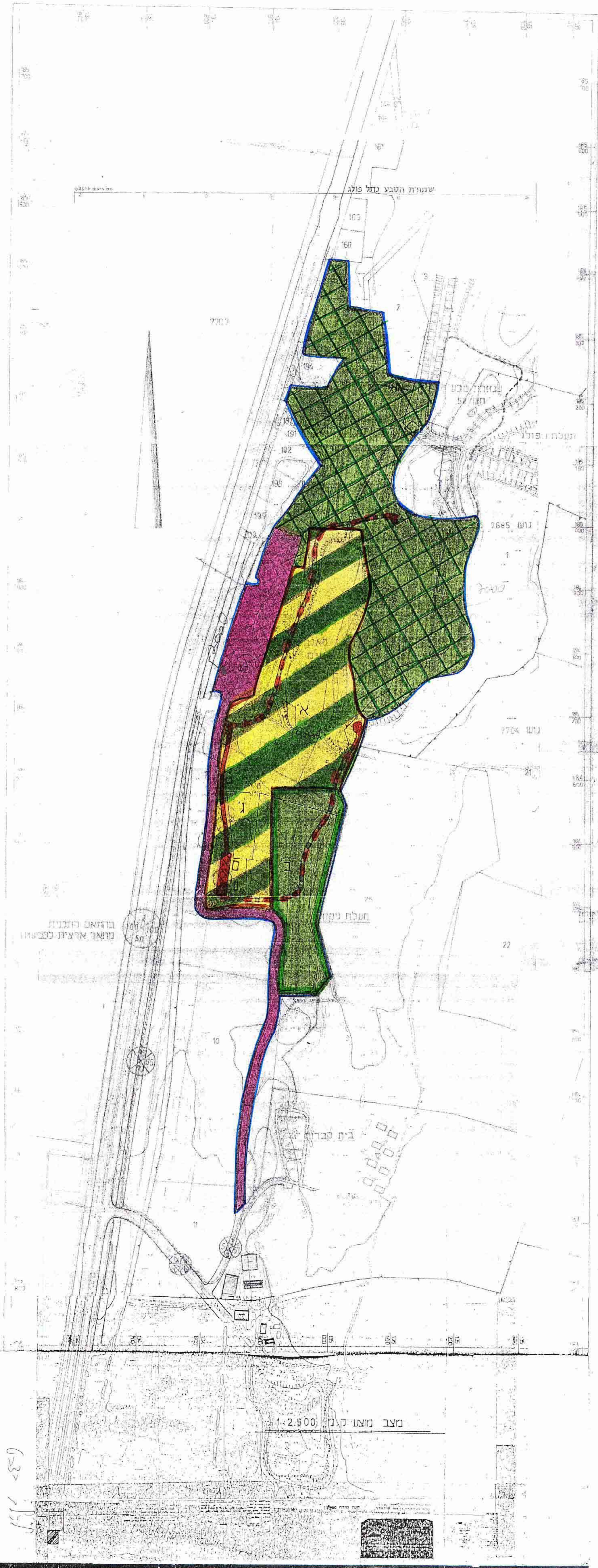
## מקרא :

- גבול תכנית
- גבול תכנית מאושרת
- גבול גוש
- גבול חלקה קיימת
- שמורת טבע
- אזור משולב נופש וספורט
- שטח פרטי פתוח
- שטח חקלאי
- דרך חדשה
- חניה
- דרך שרות
- נחל

קו בנין חוף השרון  
 רחוב יקוף

## טבלת שטחים

שטח (ד' א')	שטח (ד' א')	שטח (ד' א')
105	105	שמורת טבע
104	104	אזור משולב נופש וספורט
27	27	שטח פרטי פתוח
10	10	שטח חקלאי
10	10	חניה ודרך
10	10	סה"כ



מצב קיים ק"מ 1:10,000

תרחים סביבה ק"מ 1:10,000

מצב מוצע ק"מ 1:2,500

632/157