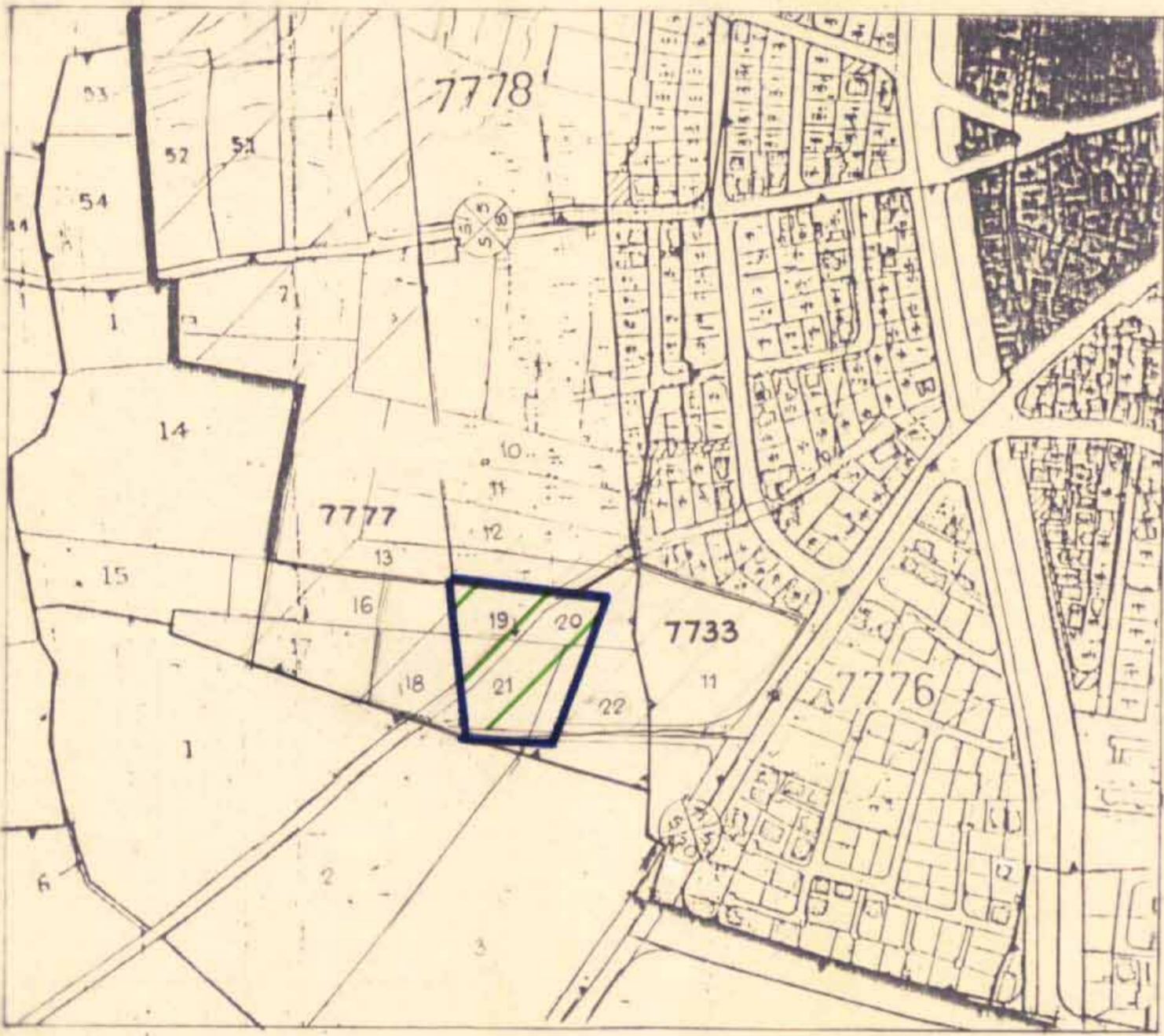


11.184
45957

מרחב תכנון מקומי לב-השרון

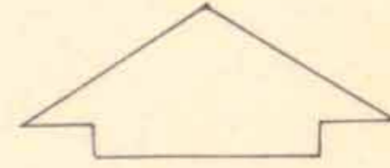
תשריט מצודף לתכנית מס' צש' 0/2-23

שני לשטח מאר' 32/צט/05, 0/2-0/05




מצב מאושר

1:5000



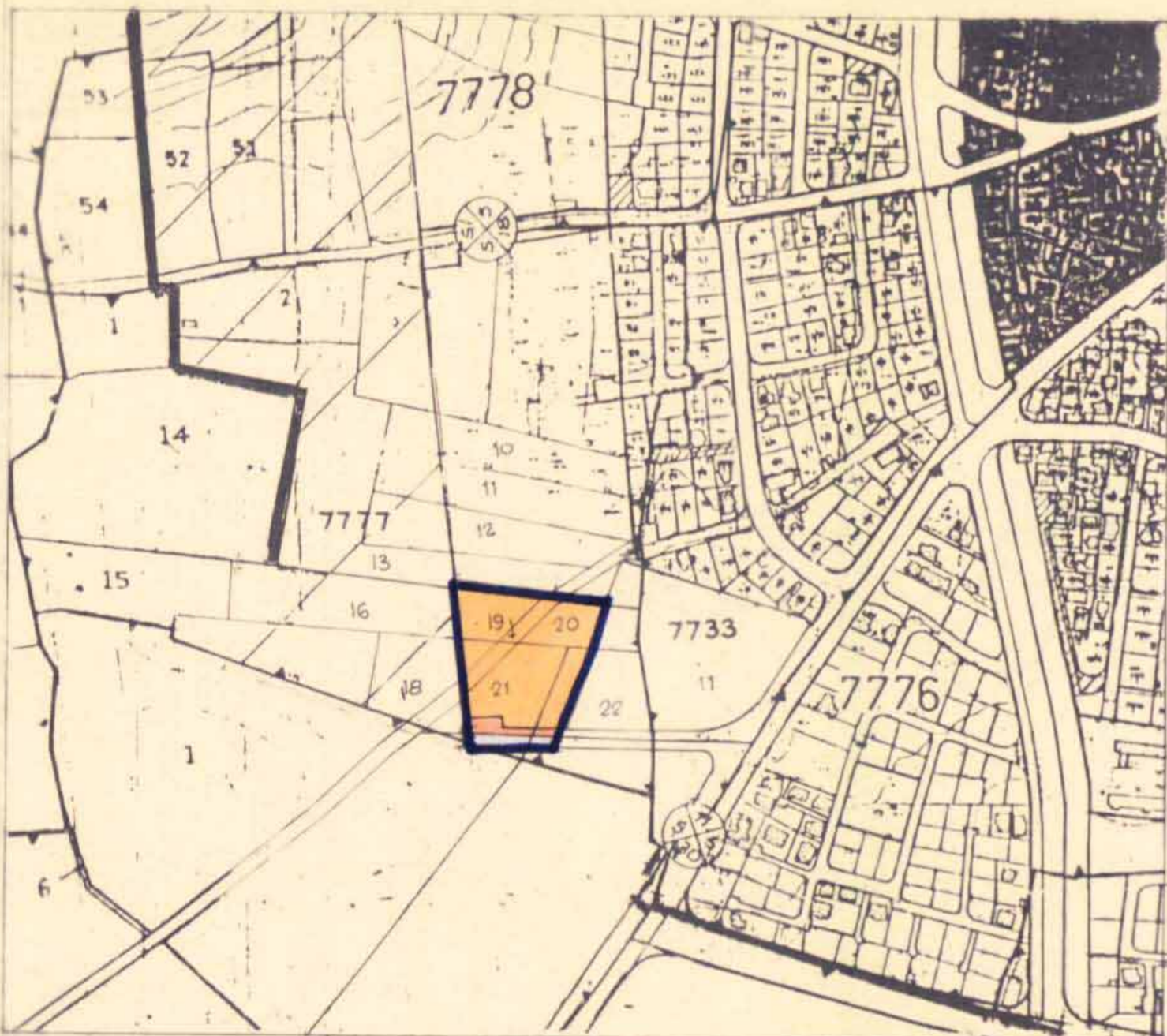
מסמך ב'

מחוז: המרכז
 נפה: השרון
 ישוב: טירה
 גוש: 7777
 חלקות: חלק מחלקות 18, 22
 מקום: טירה, איזור הכניסה הדרומית ממערב לכביש
 בעלי הקרקע: עבד אל חי
 היוזם ומגיש התכנית: הועדה המקומית לתכנון ולבניה
 עורך התכנית: י. פינצי - ש. דוה, אדריכלים ומתכנני ערים בע"מ
 שטח התכנית: 12.500 ד'
 קנה מידה: 1:5000



טבלת היבז שטחים

היעוד	מצב קיים		מצב מוצע	
	השטח ד'-ב' %	השטח ד'-ב' %	השטח ד'-ב' %	השטח ד'-ב' %
תקלאי	12.050	96.40	-	-
מגורים	-	-	11.450	91.60
דרכים	450	3.60	1.050	8.40
סה"כ	12.500	100%	12.500	100%



מצב מוצע



מקרא	תיאור
[Blue line]	גבול התכנית
[Orange line]	גבול גוש
[Blue dashed line]	גבול חלקה קיימת ומס'
[Blue solid line]	גבול חלקה קיימת לביטול
[Blue circle with 500]	גבול מגרש חדש ומס'
[Grey rectangle]	דרך קיימת או מאושרת
[Orange rectangle]	דרך מוצעת
[Blue hatched rectangle]	דרך לביטול
[Blue diagonal hatched rectangle]	דרך משולבת קיימת / מוצעת
[Blue cross-hatched rectangle]	חניה קיימת / מוצעת
[Blue rectangle]	בנין קיים / להריסה
[Blue circle with X]	מספר הדרך
[Blue circle with 5]	קו בנין
[Blue circle with 10]	דוחב הדרך
[Blue diagonal hatched rectangle]	איזור תקלאי
[Orange rectangle]	איזור מגורים

תאריך	חתימת הועדה המחוזית	חתימת עורך התכנית	חתימת הועדה המקומית
לדיון בועדה המקומית	22.6.88		
להפקדה	25.7.88		
למתן תוקף	14.11.88		