


2

hd 1540

אזור בנין ערים "הדרים"

תמריט תכנית בנק עיר אפורטת ע"ש הא/540/1



משרד הפנים
שקודה בנין ערים 1936
ועדה מחוזית לבניה ולהכנות ערים
סחור הסוכנו
מרחב המבוקש עיר

1/540/מ
150

15.64
החליטה להת תוקף

1020
1020

אחוז: המרכז

נפה: פתח-תקווה

עקום: הדר-רמתיים

גוש: 6443

חלקות: 142-159

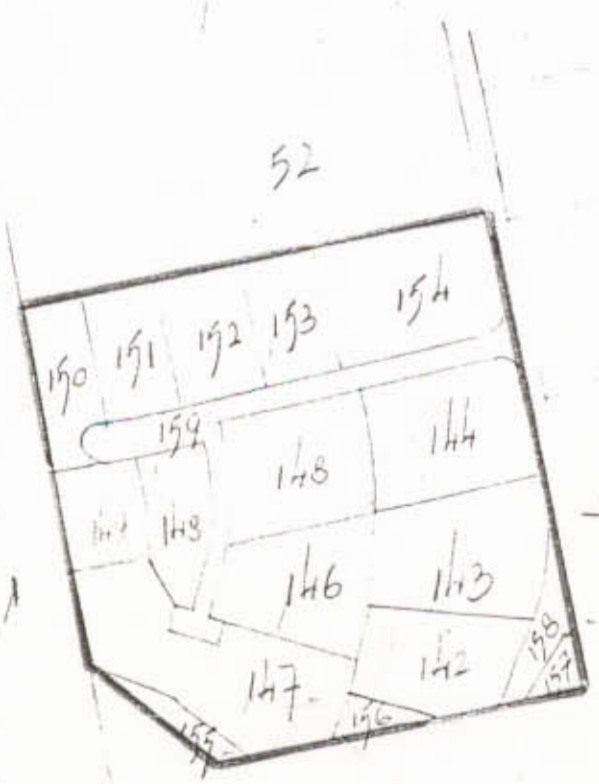
בעל הקרקע: א.נ. הדר-רמתיים ושותפים

היוזם: ו.ב.צ. ע. "הדרים"

האבצ'ר: א.א. הדר-רמתיים

שטח התכנית: 24.362 א²

ק.צ. 1:1250




- צק רצ
- גבול התכנית
 - דרך וחניה קיימים
 - חדשים
 - לבטול
 - אמיר הדוד קו בנין קומב הדוד

- אזור ערים 'ב' להשקעה
- אזור לבנין צבור
- אזור צבור פתוח

הועדה המקומית לבניה ולהכנות ערים
הדרים

תכנית א.א. 70
1/540/מ
21/4/63

1020
1020



תמריט תכנית בנק עיר אפורטת ע"ש הא/540/1