מחוז: המרכז

מרחב תכנון מקומי: רעננה

תכנית מתאר מס': רע/273/1 ב'

שינוי לתכנית מתאר: רע/2000 ו-רע/273/1

הנפה: פתח תקוה

המקום: רעננה רח' הר סיני

גוש: 6580

חלקה: 918

שטח התכנית: 1.788 דונם

היוזם: הועדה המקומית לתכנון ובניה - רעננה

בעלי הקרקע: מרום-השרון" – חב' לבנין 1973 בע"מ

המתכנן: ד. מאירי - י. מרוז - אדריכלים

ק.מ.: 1:2500 1:500

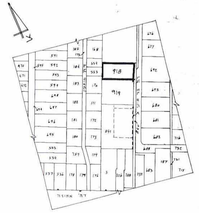

תרשים הסביבה ק.מ. 1:2500



מצב קיים ק.מ. 1:500

מצב מוצע ק.מ. 1:500

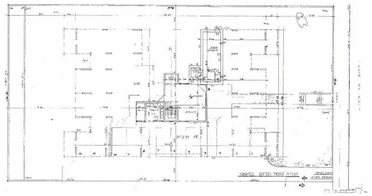

מצב קיים מוצע

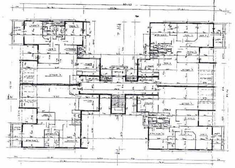

מצב מוצע - 4 דירות בקומה א'

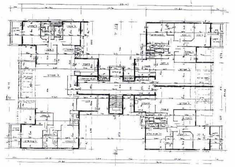

מצב קיים - 3 דירות בקומה א'

חזית מערבית מוצע

**מקרא:**

- גבול התכנית
- דרך קיימת
- דרך חדשה
- מספר דרך
- קו בנין
- רוחב הדרך
- אזור מגורים ב'
- אזור מגורים מיוחד

אישור הפנים מחוז המרכז

אישור תכנית מס. רע/273/1 ב'

הוגש ע"ש הוועדה המקומית לתכנון ובניה רעננה