






מקרא

-  גבול התוכנית
-  ציבורי פתוח
-  מקורים א'
-  מס' מקרש
-  מס' חלקה

ניחוי המרכז
 פוזב תכנון פקומי שרונים
 פועצה מקומית כפר-יונה
 תיקון תוכנית מתאר הצ/1426
 בעל הקרקע: מנהל פקוקעי-ישראל
 המבקש: מ.מ. כפר-יונה
 המתכנן: מחלקה טכנית של הועדה המקומית
 קוש 5025 חלק מחלקה 1 (מקרש 85) וחלקה 102
 שטח 23400
 תאריך: מאי 1975
 קנה מידה: 1:500

תתימת הרשות המקומית



תושים סביבה ומצב קיים - ק"מ: 1:5000

לוח שטחים

מס' חלקה	שטח	מס' ארצי	יעוד	שטח	%
85	~ 1575	2001	מקורים א'	~ 1450	92%
102	~ 1975	2002	ציבורי פתוח	119	8%
		2002	ציבורי פתוח	119	94%
70	3550	2003	מקורים א'	1850	6%

חוק התכנון והבניה חש"ב-1965
 תעודת חב' מס' 173/26/78
 תאריך: 15.12.78
 משרד התעודות

משרד הפנים
 חוק התכנון והבניה חש"ב-1965
 מס' 173/26/78
 תאריך: 15.12.78
 משרד הפנים

15.12.78
 חתום: [Signature]
 תאריך: 15.12.78