

52/114/30  
 ז' תמוז 5714  
 (אל 5214)








משרד הפנים  
 רמלה מינהל  
 27-04-1982  
 נתקבל

מחוז המרכז  
 נפת השרון  
 מרחב תכנון מקומי: שרונים

תכנית מפורטת הצ/7-52/1 שנוי להצ/5644  
 היוזם עפיף מסלם חמודה

המתכנן גאטור מועין את סלאמה עאלרחמן  
 בעל הקרקע עפיף מסלם חמודה  
 גוש הבקום 7861  
 חלקה 44  
 מגרש 12  
 שטח 1,004

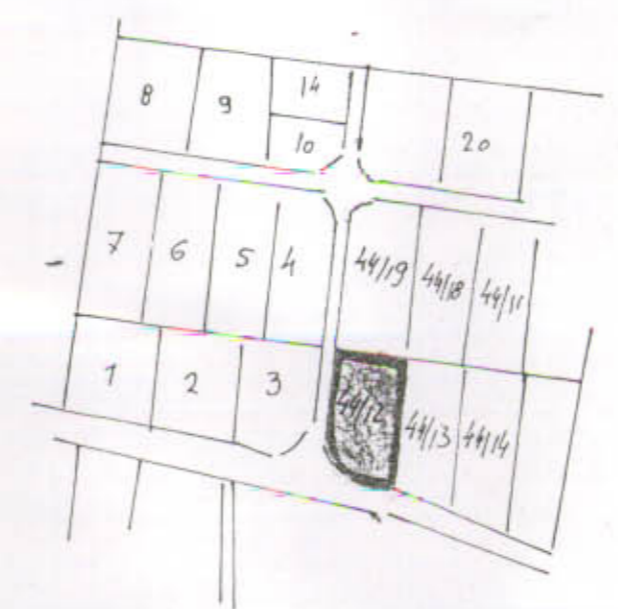
מקרא

-  גבול תכנית
-  חזית מסחרית
-  מגורים ג
-  בית קיים
-  דרך קיימת
-  הריסה
-  מדרכה צבורית

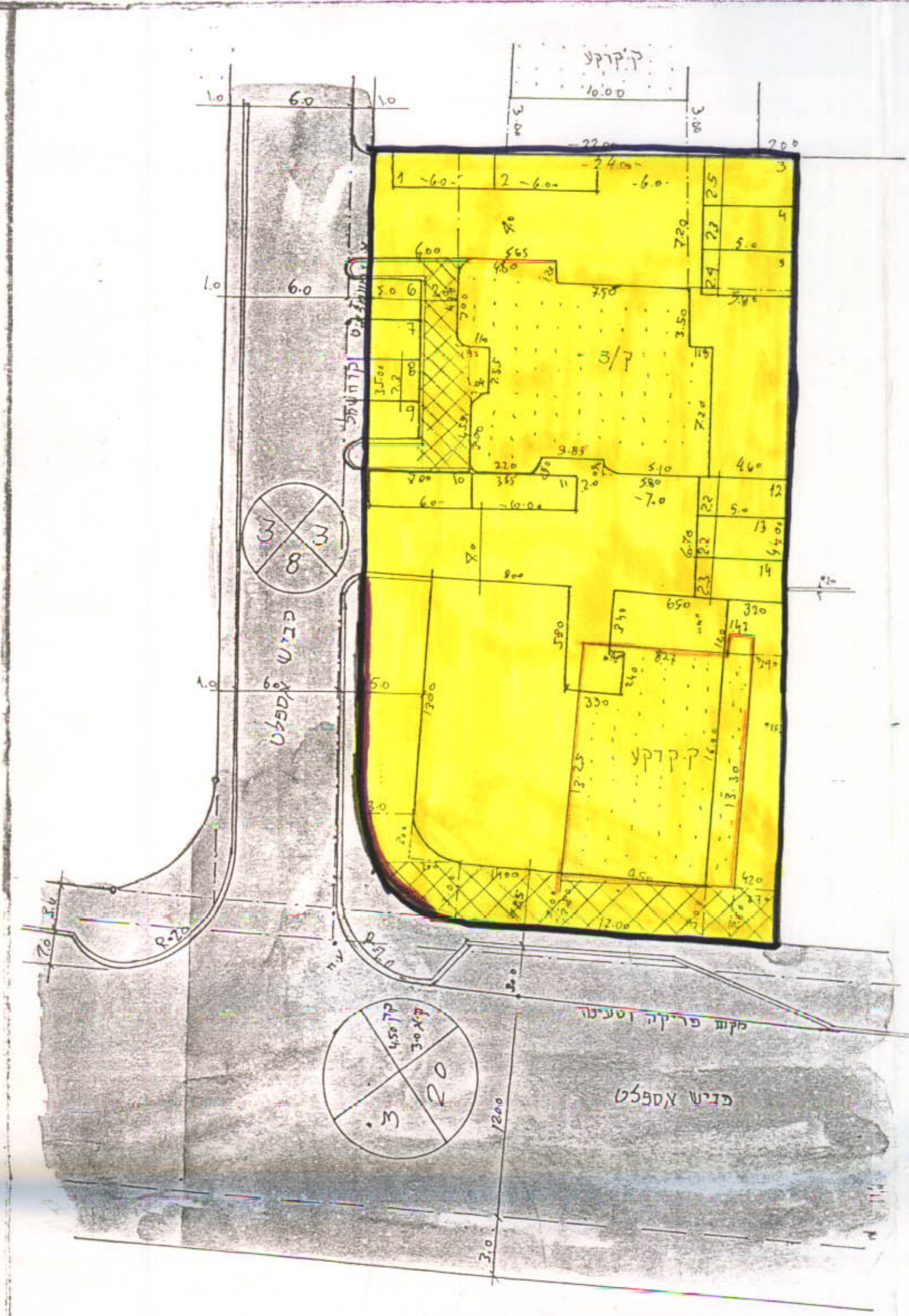
נכדק וניתר להפקיד / לאשר  
 בחלטת הועדה המחוזית / משנה מינהל  
 4.2.92  
 מתכנן המחוז תאריך

משרד הפנים מחוז המרכז  
 תוקם התכנון והבניה תמוז"ה - 1985  
 תוקם התכנון והבניה תשכ"ה - 1985  
 תכנית מפורטת / מתאר מס' 52/114/30  
 חוות ביישוב מס' 440  
 תוקם תכנית  
 החלטת הועדה המחוזית / משנה מינהל  
 4.2.92  
 עיף 108 לחוק  
 תאריך

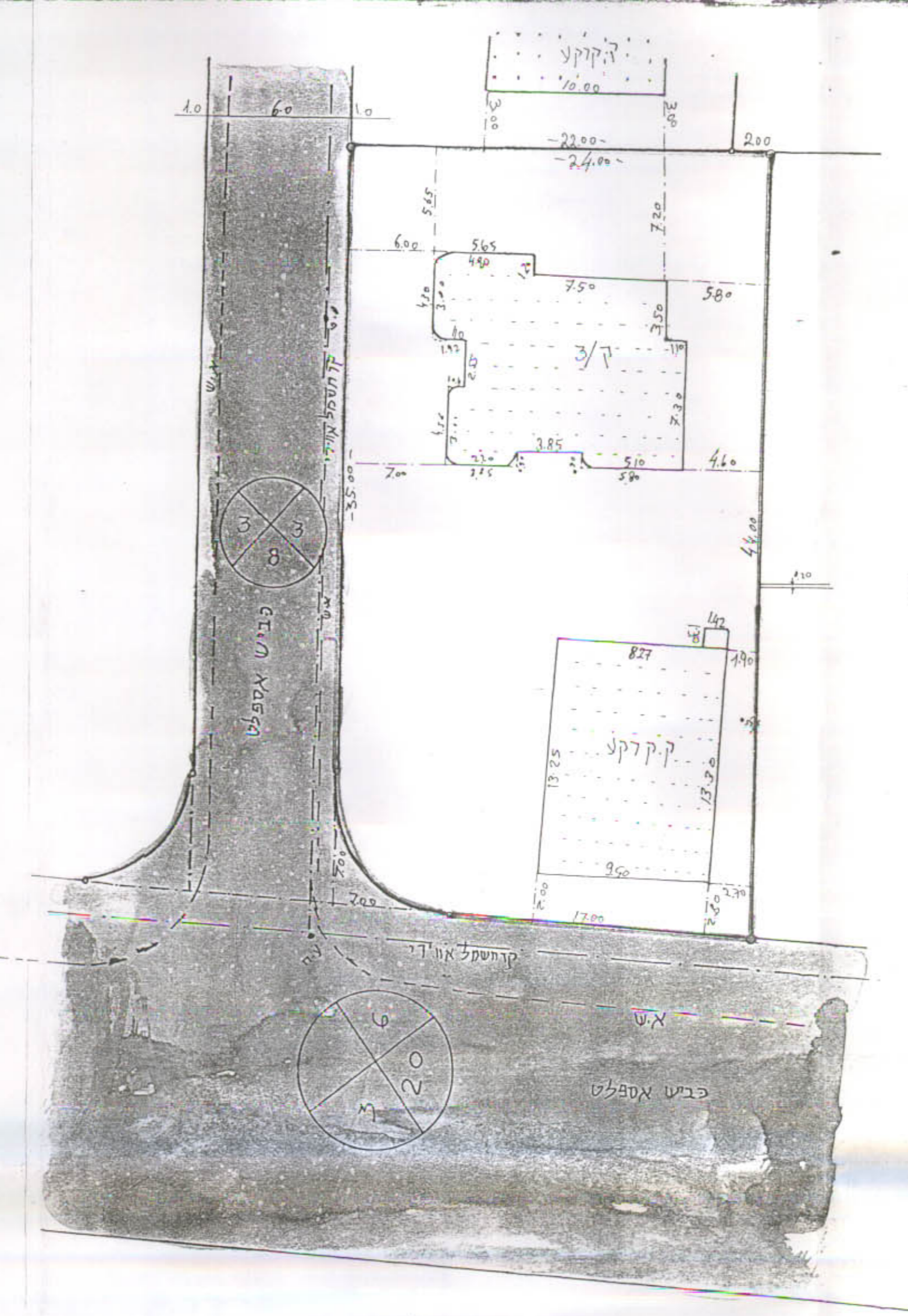
תוקם התכנון והבניה תמוז"ה - 1985  
 תוקם התכנון והבניה תשכ"ה - 1985  
 תכנית מפורטת / מתאר מס' 52/114/30  
 חוות ביישוב מס' 440  
 תוקם תכנית  
 החלטת הועדה המחוזית / משנה מינהל  
 4.2.92  
 עיף 108 לחוק  
 תאריך



תרשים סביבה ק"מ 12500



תרשים מגרש מצב מוצע ק"מ 1:250



תרשים מגרש מצב קיים ק"מ 12500