

450657

15926

מחוז (המרכז)

מרחב תכנון עיר פתח-תקוה
תכנית מפורטת מס' 774

מחוז : המרכז

נפה : פתח תקוה

עיר : פתח תקוה

גוש : 6376

חלקות : 9,8

הטשח : 1951 מ²

היוזם : חב' מנף

מחבר התכנית : י.גולדוסר-חובבי פיון 22 כ.ס.

בעל הקרקע : חב' מנף רח'ההגנה מסמ

תאריך : 20.10.1974

לוח הביאורים

1. גבול התכנית

2. אזור מגורים ב

3. מס' החוב 5

4. קו בנין 14

5. רחבת דרך

6. בנין קיים

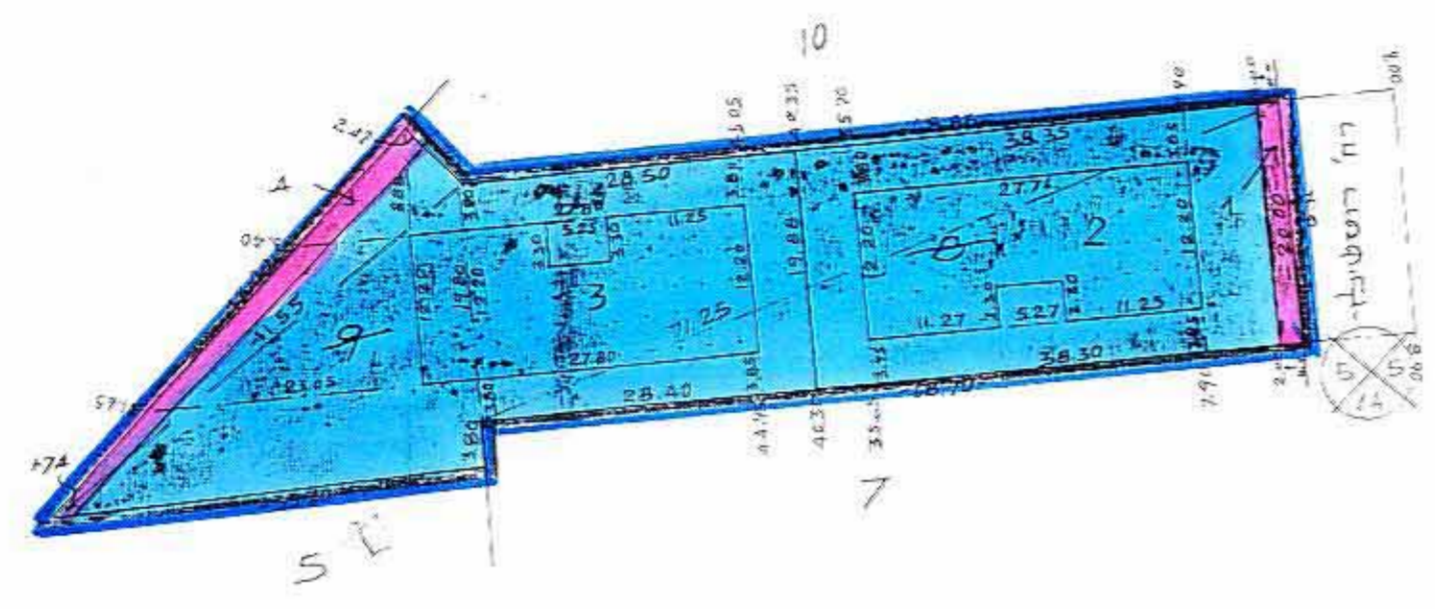
7. אזור מחסנים

טבלת שטחים

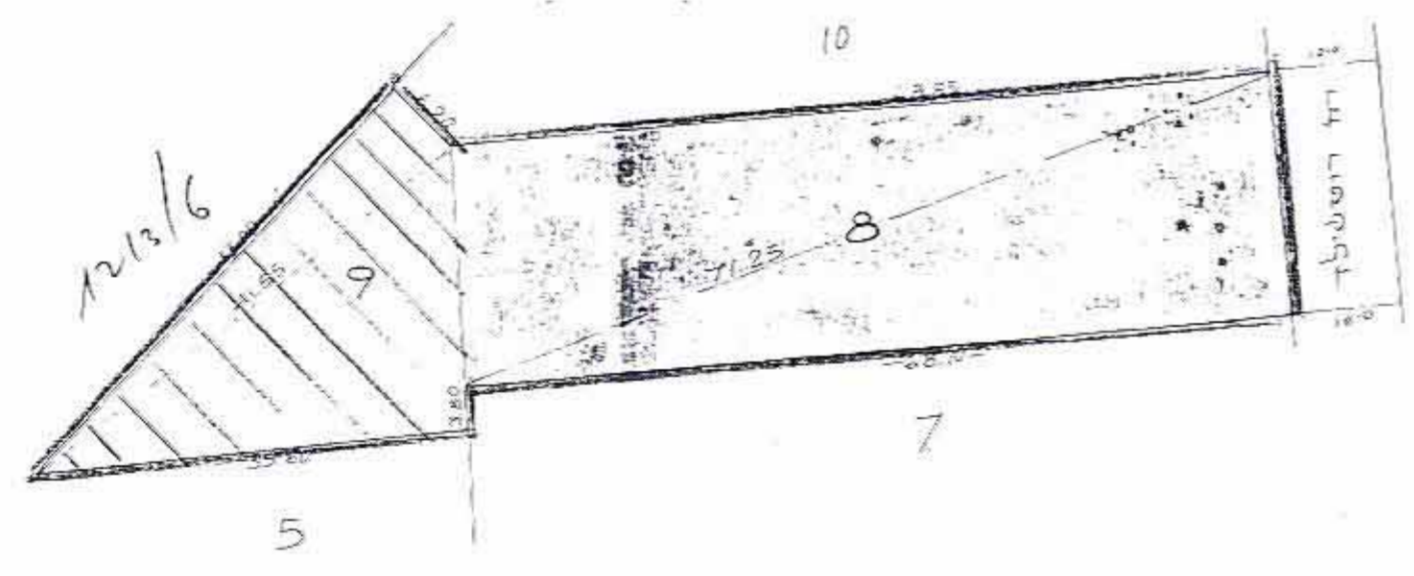
מס' חלקה	הישור	שטח
1	רחבת דרך	40.00
2	בנין מסבירים	79455
3	בנין מסבירים	101975
	רחבת דרך	96.70
	ט	1951.00

זוהי התכנית והבניה תשכ"ה-1965
 יעדה נוספות לתכנון ולבניה פ"ד-1771
 הכנית סמוכה מס' 774
 סיוע מס' 57
 מס' 5575
 הועדה המחוזית לתכנון ולבניה
 פתח תקוה
 יוסב ראש הועדה

מצב חדש

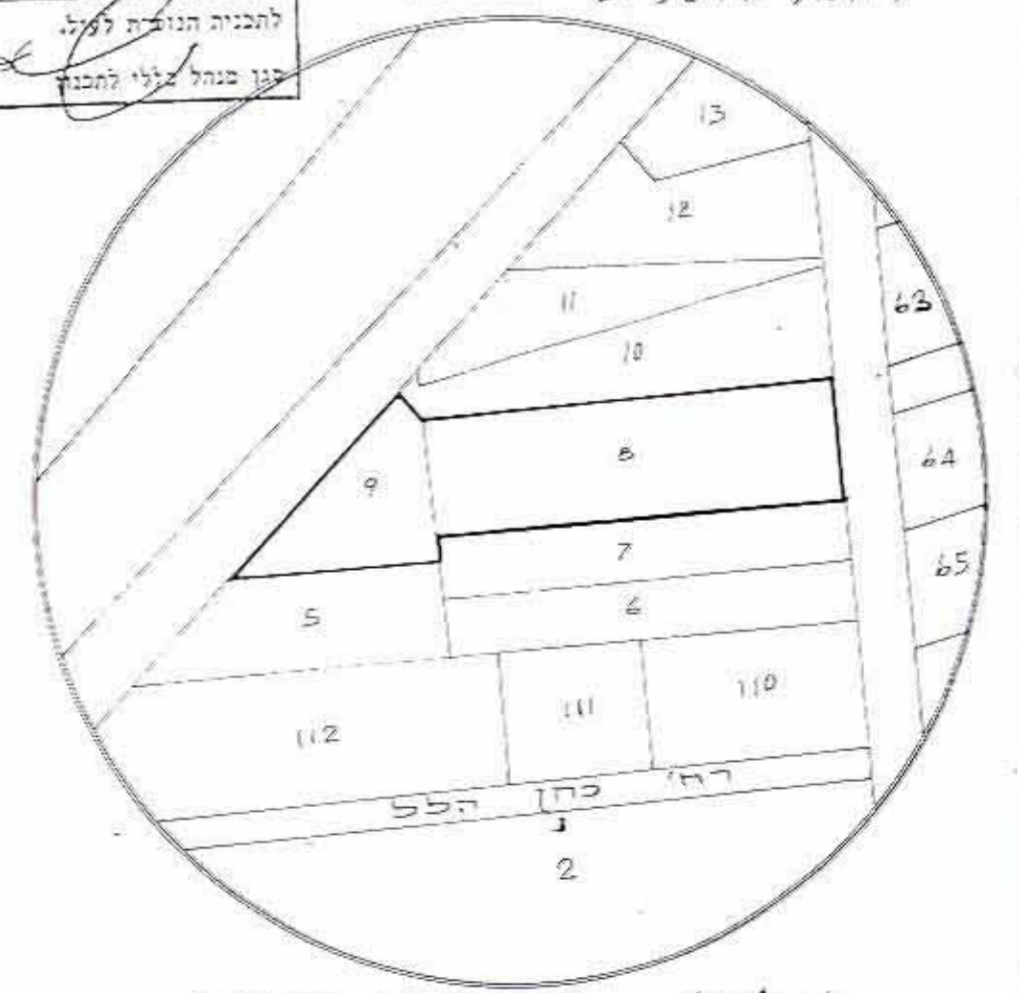


מצב ישן



תרשים המודש קמ 1:625

משרד הפנים
 חוק התכנון והבניה תשכ"ה-1965
 מחוז גולני
 מרחב התכנון מקומי
 הכנית גולני
 הועדה המחוזית בישובתה ה-13
 סיוע 16
 החליטה לתת חוקף לתכנית הנ"ל
 קמ סגול גלילי לתכנון
 יוסב ראש הועדה



תרשים הסביבה 1:1250