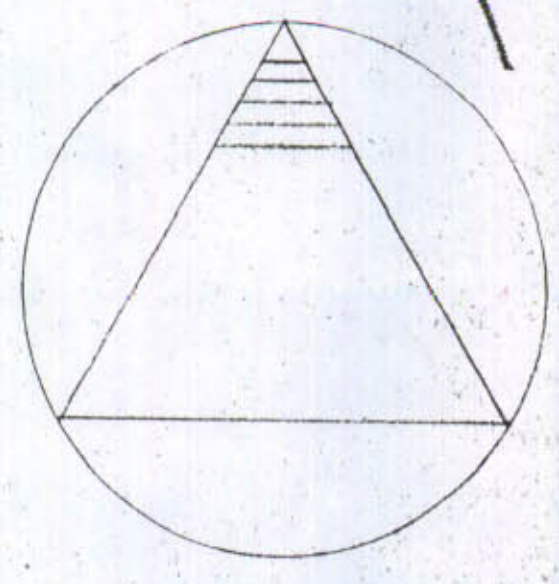
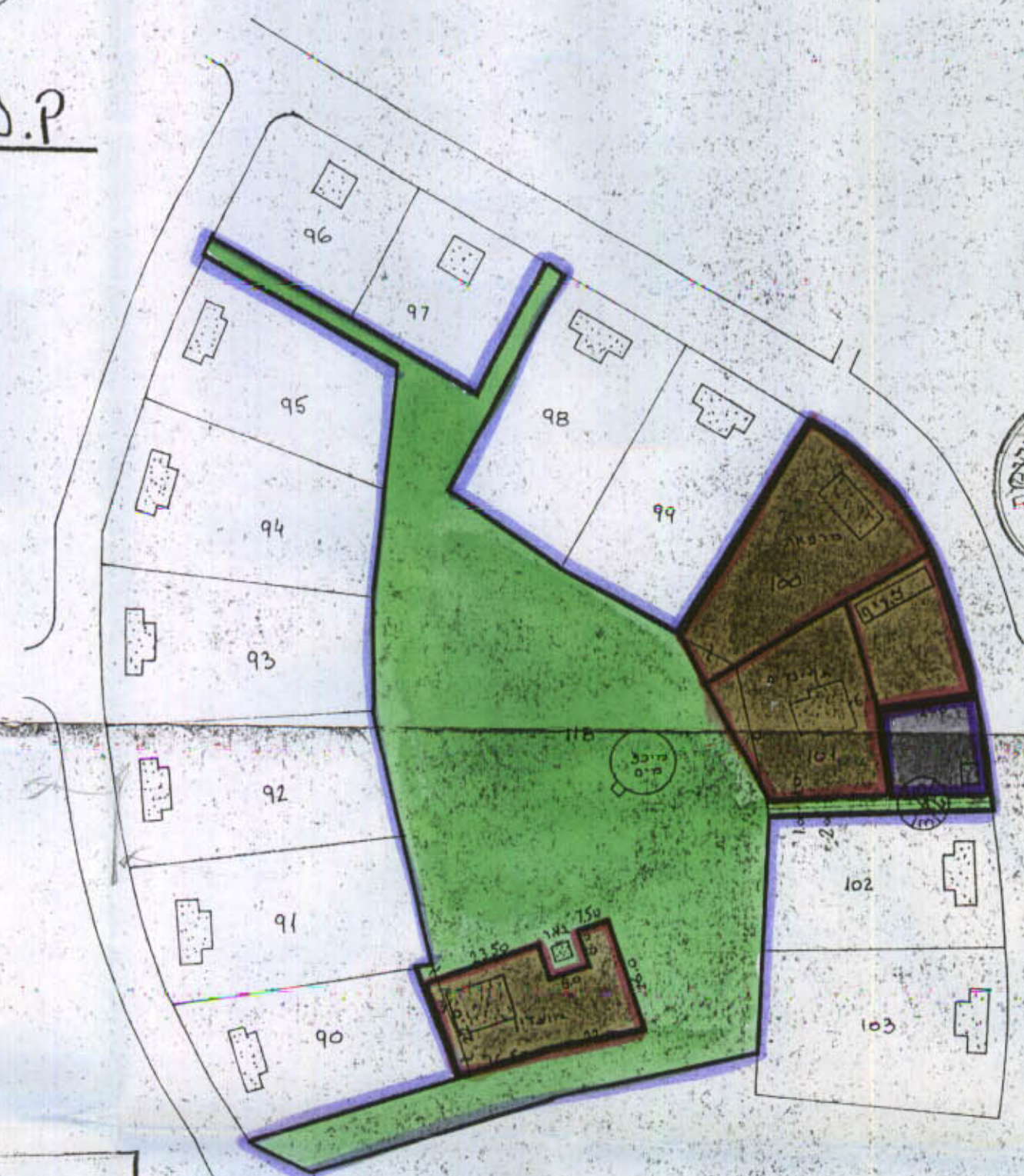


# ש/תכנית אפורטת פ/ר/346/13







1:1250 א.פ.

אזור: הארץ  
 נפה: פתח-תקוה  
 האקדום: הוד-השרון (שפך-נוה נאמן)  
 גוש: 6661 א' 101, 108  
 בעל הקרקע: אינהל אקרקעי ישראל  
 האג'יש והצמח: א.ג. "הדרים"  
 האבצ'ע: א.ג. הוד-השרון



## אקרא

-  גבול התכנית
-  צבורי פתוח
-  איזור לבניי צבור
-  מסחרי

ד' הסנים  
 תאריך: 11.6.69  
 חתום: [Signature]  
 (בתואר דעתוק)

חוק התכנון והבניה תשכ"ה-1965  
 הועדה המקומית לתכנון ולבניה "הדרים"  
 תכנית אזורית מס' 29  
 תאריך: 7/11/68  
 חתום: [Signature]