

4026172

כרמל וזכרון יזקו ק"מ

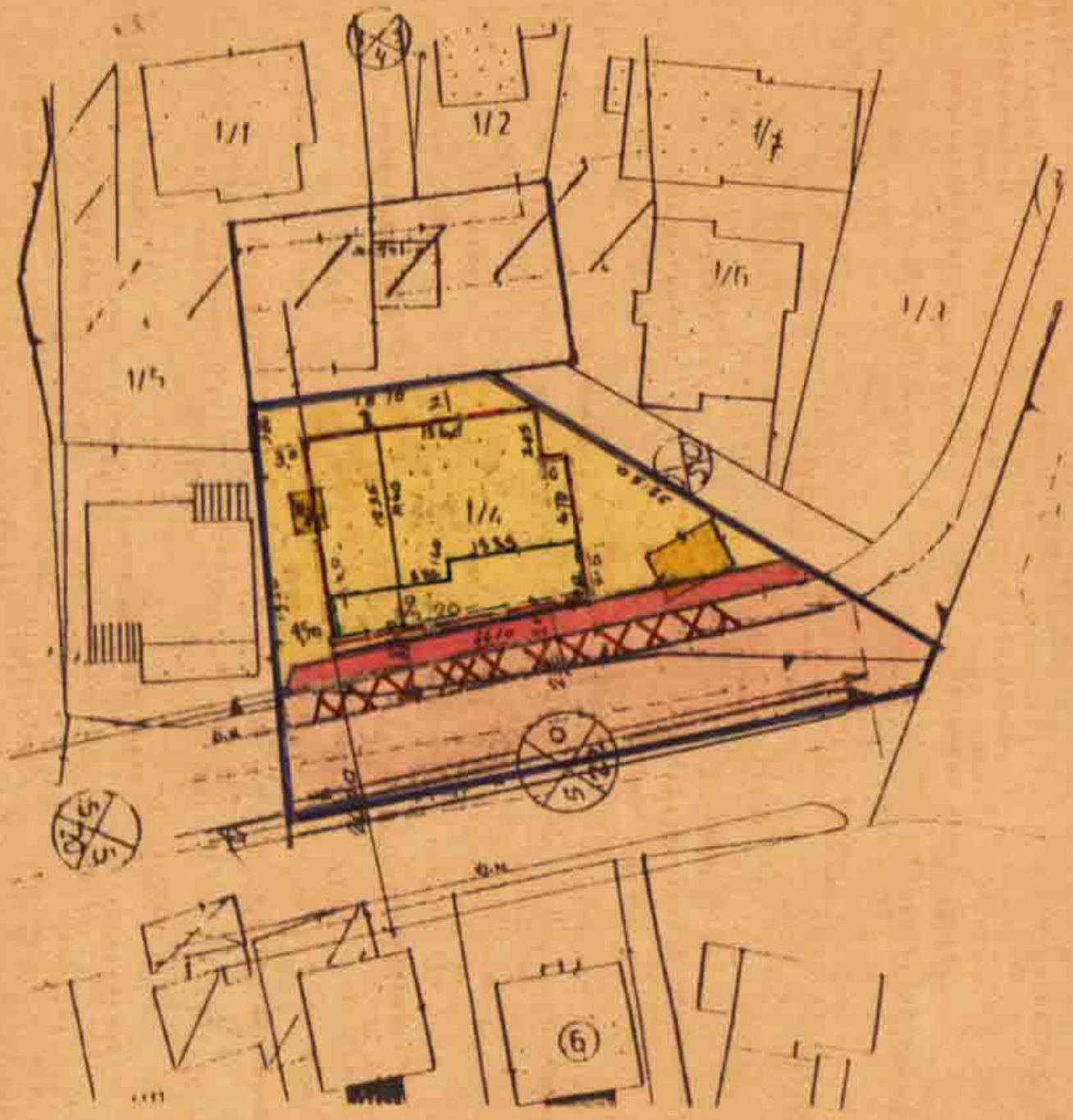
תכנית מס' 19/ק

תוקף לתכנית מס' 34 א

4.08.94

מחוז : המרכז  
 נפה : השרון  
 והקדם : גלגוליה  
 גוש : 7507  
 תל/מחש : 4/1  
 שטח התכנית : 1207 מ"ר

בעל הקרקע : השם רובי  
 היזם : יצחק גלגוליה



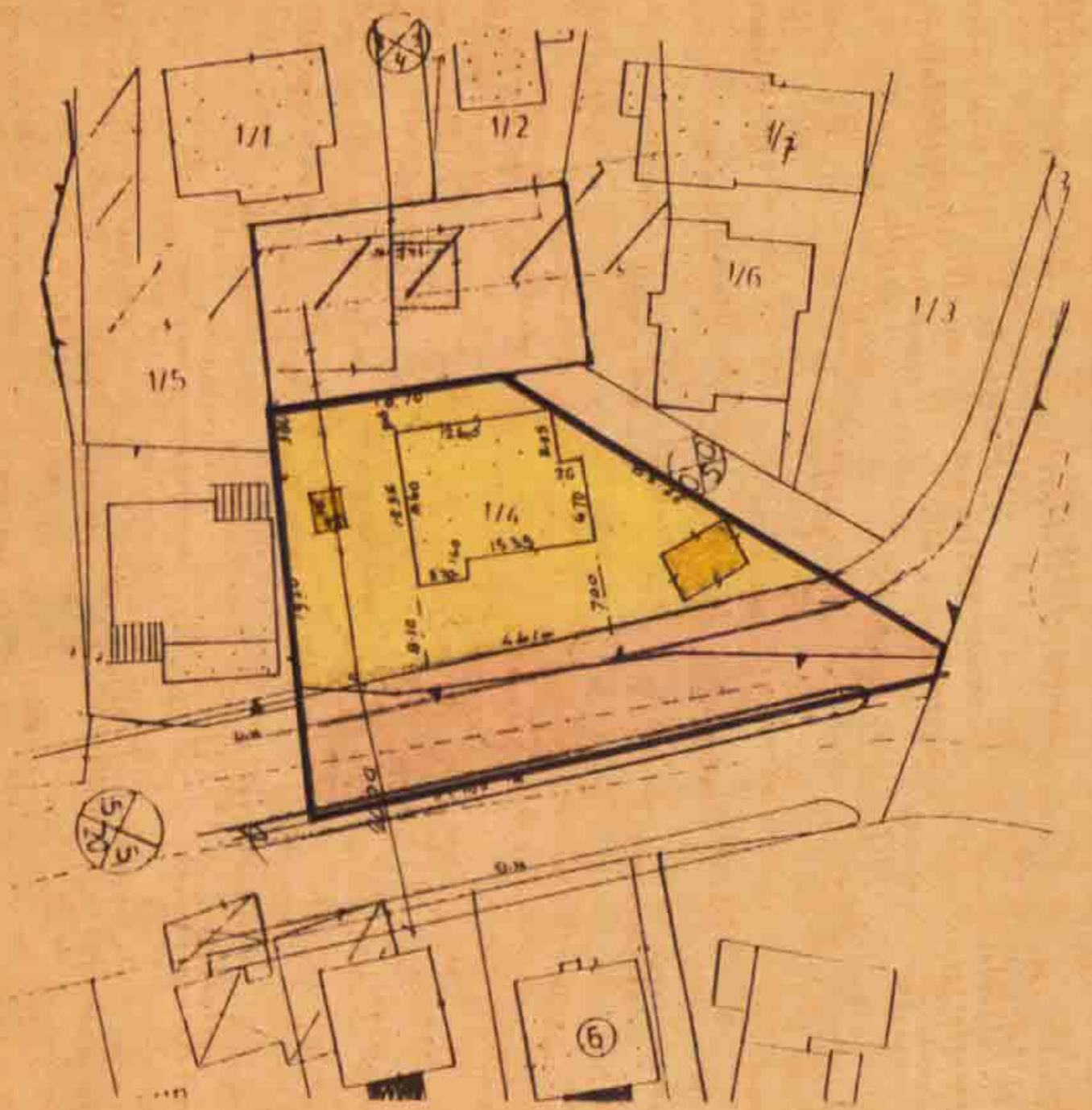
כרמל וזכרון יזקו  
 - 1:500

טבלת שטחים

623	מגורים
584	דרכים
1207	סה"כ

מגורים (46%)
מגורים (46%)

חוק ספוס 72-1:250



כרמל וזכרון יזקו  
 - 1:500

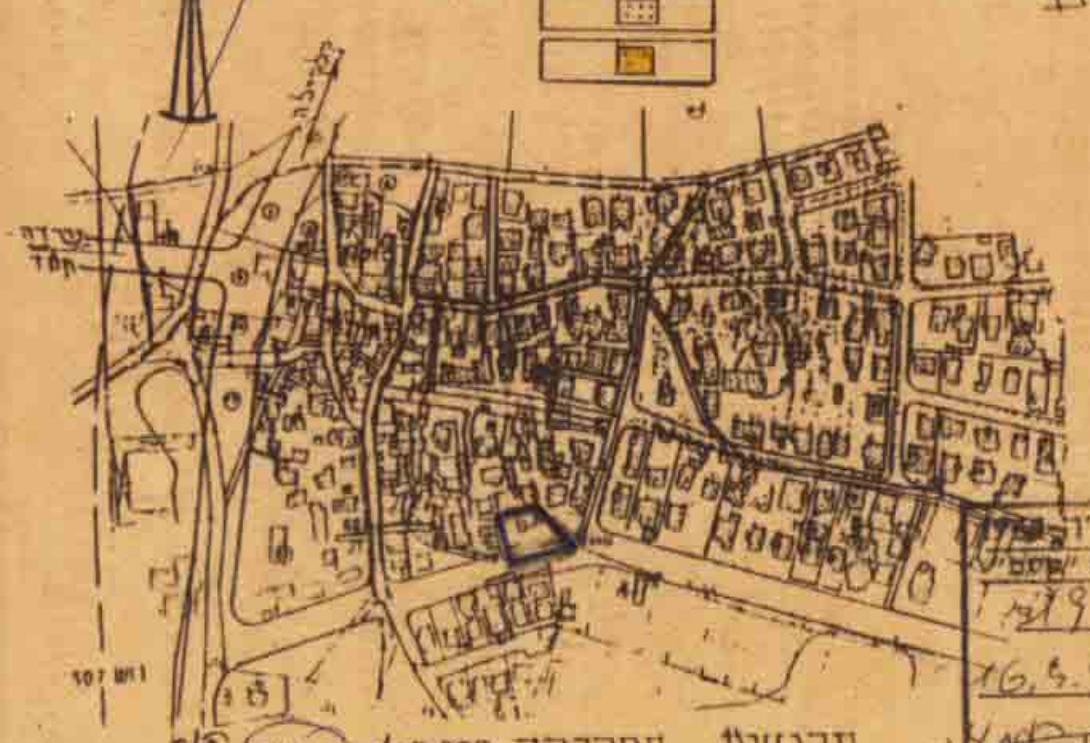
טבלת שטחים

707	מגורים
500	דרכים
1207	סה"כ

כזקדמיו :

- גבול תכנית
- מגורים
- חניה
- מגורים
- דרכים
- שטח מופקע למדרכה
- קצוטר בניה מופקע לקרקע
- קצוטר בניה מופקע בק"מ
- בנין קיים
- מחריסה

משרד המונים מחוז המרכז  
 תוקף לתכנית מס' 19/ק  
 תוקף לתכנית מס' 34 א



תכנית מס' 19/ק  
 מיום 16.5.92  
 חתום: [Signature]

החלטת הועדה המחוזית / משנה 19/ק  
 חתום: [Signature]